

LEY DE LIBRE
ACCESO A LA
INFORMACIÓN
PÚBLICA

ARTÍCULO 10
NUMERAL 19



ENTIDAD: DIRECCIÓN GENERAL DE AERONÁUTICA CIVIL
 DIRECCIÓN: 9a. Avenida 14-75, zona 13 ciudad
 HORARIO DE ATENCIÓN: DE 9:00 a 17:00 horas
 DIRECTOR: Francis Arturo Aguirre Argueta
 FECHA DE ACTUALIZACIÓN: 31/10/2023
 MES DE: OCTUBRE



No.	NOMENCLATURA DEL AREA	MOTIVO DEL ARRENDAMIENTO Y USO	PLAZO	FECHA DE APROBACION DEL CONTRATO	CARACTERÍSTICAS DEL BIEN			ARRENDATARIO		VALOR MENSUAL	MONTO TOTAL DEL CONTRATO
					UBICACIÓN FÍSICA:	FINCA:	TIPO:	NOMBRE:	NIT:		
1	CC-2-1	Area de Local Comercial	10 años	DS-110-2015 de fecha 24/11/2015	UBICACIÓN FÍSICA: Área / mts2: FINCA: TIPO: PROPIETARIO:	Aeropuerto Internacional La Aurora 27.1 Bien inmueble urbano inscrito en el Registro General de la Propiedad de la Zona Central, al número docecientos veintiséis (126), folio ciento cincuenta (150) de libro veinte (20) de Guatemala LOCAL Estado de Guatemala Aeropuerto Internacional La Aurora 30.71	NOMBRE: Carlos Humberto Morales Coll NIT: 10241-7	NOMBRE: Byron Ivan Rodriguez Paz NIT: 318555-9	Q. 3,025.12 Q. 363,014.40	Q. 3,025.12 Q. 363,014.40	
2	CC-2-3	Area de Local Comercial	10 años	DS-099-2015 de fecha 20/11/2015	UBICACIÓN FÍSICA: Área / mts2: FINCA: TIPO: PROPIETARIO:	Aeropuerto Internacional La Aurora 10.52 Bien inmueble urbano inscrito en el Registro General de la Propiedad de la Zona Central, al número docecientos veintiséis (126), folio ciento cincuenta (150) de libro veinte (20) de Guatemala LOCAL Estado de Guatemala Aeropuerto Internacional La Aurora 10.52	NOMBRE: Rosalinda Castañeda Posadas NIT: 16570027	NOMBRE: Maria Isorela Lorenzo Lago NIT: 340044-4	Q. 1,199.52 Q. 143,942.40	Q. 1,199.52 Q. 143,942.40	
3	CC-2-7	Area de Local Comercial	5 años	Ep. 39 de fecha 10/11/2008, EP 7 de fecha 11/04/2022	UBICACIÓN FÍSICA: Área / mts2: FINCA: TIPO:	Aeropuerto Internacional La Aurora 10.52 Bien inmueble urbano inscrito en el Registro General de la Propiedad de la Zona Central, al número docecientos veintiséis (126), folio ciento cincuenta (150) de libro veinte (20) de Guatemala LOCAL	NOMBRE: Rosalinda Castañeda Posadas NIT: 16570027	NOMBRE: Maria Isorela Lorenzo Lago NIT: 340044-4	Q. 1211.64 Q. 72710.40	Q. 1211.64 Q. 72710.40	
4	CC-2-8	Area de Local Comercial	10 años	DS-112-2015 de fecha 09/12/2015	UBICACIÓN FÍSICA: Área / mts2: FINCA: TIPO: PROPIETARIO:	Estado de Guatemala Aeropuerto Internacional La Aurora 14.62 Bien inmueble urbano inscrito en el Registro General de la Propiedad de la Zona Central, al número docecientos veintiséis (126), folio ciento cincuenta (150) de libro veinte (20) de Guatemala LOCAL Estado de Guatemala	NOMBRE: Maria Isorela Lorenzo Lago NIT: 340044-4	NOMBRE: Maria Isorela Lorenzo Lago NIT: 340044-4	Q. 1,537.44 Q. 196,492.80	Q. 1,537.44 Q. 196,492.80	

UNIDAD DE ASesorIA JURIDICA
 DGAC

5	CC-2-9	Area de Local Comercial	10 años	DS-104-2015 de fecha 20/11/2015	UBICACIÓN FÍSICA: Área / mts2 FINCA: TIPO:	Aeropuerto Internacional La Aurora 14.36 Bien inmueble urbano inscrito en el Registro General de la Propiedad de la LOCAL	NOMBRE: NIT:	Mayra Judith Sraiva Sanchez Q. 1,608.32	Q. 192,998.40
6	CC-2-10	Area de Local Comercial	10 años	Ep-48 de fecha 10/11/2008	UBICACIÓN FÍSICA: Área / mts2 FINCA: TIPO: PROPIETARIO:	Aeropuerto Internacional La Aurora 10.58 Bien inmueble urbano inscrito en el Registro General de la Propiedad de la LOCAL Estado de Guatemala	NOMBRE: NIT:	Thelma Reyes 92956-5	12,696.00
7	CC-2-11	Area de Local Comercial	10 años	DS-103-2015 de fecha 20/11/2015	UBICACIÓN FÍSICA: Área / mts2 FINCA: TIPO: PROPIETARIO:	Aeropuerto Internacional La Aurora 14.42 Bien inmueble urbano inscrito en el Registro General de la Propiedad de la LOCAL Estado de Guatemala	NOMBRE: NIT:	Maria Gloria Pérez Caldéron Q. 1,615.04	193,804.80
8	CC-2-12	Area de Local Comercial	10 años	DS-112-2015 de fecha 20/11/2015	UBICACIÓN FÍSICA: Área / mts2 FINCA: TIPO: PROPIETARIO:	Aeropuerto Internacional La Aurora 17.12 Bien inmueble urbano inscrito en el Registro General de la Propiedad de la LOCAL Estado de Guatemala	NOMBRE: NIT:	Sully Aracely Sanjos Contreras 444388-8	230,092.80
9	CC-2-13	Area de Local Comercial	10 años	Ep-85 de fecha 26/12/2008	UBICACIÓN FÍSICA: Área / mts2 FINCA: TIPO: PROPIETARIO:	Aeropuerto Internacional La Aurora 17.79 Bien inmueble urbano inscrito en el Registro General de la Propiedad de la LOCAL Estado de Guatemala	NOMBRE: NIT:	Maria Elena Vilbecora Barrios 1659815-6	15,276.00
10	CC-2-14	Area de Local Comercial	2 años	DS-019-2020	UBICACIÓN FÍSICA: Área / mts2 FINCA: TIPO: PROPIETARIO:	Aeropuerto Internacional La Aurora 22.3 Bien inmueble urbano inscrito en el Registro General de la Propiedad de la LOCAL Estado de Guatemala	NOMBRE: NIT:	Ingrid Aime Azevalo Cobo 2563602-2	33,062.40
11	CC-2-15	Area de Local Comercial	10 años	DS-122-2015 de fecha 18/12/2015	UBICACIÓN FÍSICA: Área / mts2 FINCA: TIPO: PROPIETARIO:	Aeropuerto Internacional La Aurora 15.93 Bien inmueble urbano inscrito en el Registro General de la Propiedad de la LOCAL Estado de Guatemala	NOMBRE: NIT:	Silvia Ezequiel Anitillon Uribe 6341565-8	214,099.20

Handwritten signature in blue ink over a circular stamp. The stamp contains the text 'UNIVERSIDAD DE ASESORIA JURÍDICA' around the top edge and 'DGAC' at the bottom. In the center of the stamp, there is a logo featuring a stylized figure and the text 'UNIVERSIDAD DE ASESORIA JURÍDICA' and 'INSTITUTO DE ASesorIA JURÍDICA'.


12	CC-2-16	Area de Local Comercial	10 años	DS-171-2015 de fecha 18/12/2015	UBICACIÓN FÍSICA:			Aeropuerto Internacional La Aurora	NOMBRE:	Carlos Oliviero Giron Palomo	Q. 1,568.00	188,160.00
					Área / mts2	14	FINCA:					
13	CC-2-17	Area de Local Comercial	10 años	DS-106-2015 de fecha 20/11/2015	UBICACIÓN FÍSICA:			Aeropuerto Internacional La Aurora	NOMBRE:	Lorraine Tereciba Gray Aguilar	Q. 1,170.40	140,448.00
					Área / mts2	10-45	FINCA:					
14	CC-2-18	Area de Local Comercial	10 años	DS-101-2015 de fecha 20/11/2015	UBICACIÓN FÍSICA:			Aeropuerto Internacional La Aurora	NOMBRE:	Juan Gabriel Alvarado Pedraza	Q. 1,568.00	188,160.00
					Área / mts2	14	FINCA:					
15	CC-2-19	Area de Local Comercial	10 años	DS-106-2015 de fecha 20/11/2015	UBICACIÓN FÍSICA:			Aeropuerto Internacional La Aurora	NOMBRE:	María Esperanza Lopez Gomez	Q. 1,568.00	188,160.00
					Área / mts2	14	FINCA:					
16	CC-2-20	Area de Local Comercial	10 años	DS-107-2015 de fecha 20/11/2015	UBICACIÓN FÍSICA:			Aeropuerto Internacional La Aurora	NOMBRE:	Mercedes Fior de María Carney Chan	Q. 1,170.40	140,448.00
					Área / mts2	10-45	FINCA:					

17	CC-2-21	Area de Local Comercial	15 años	DS-090-2015 de fecha 06/07/2015	UBICACIÓN FÍSICA:		Aeropuerto Internacional La Aurora 14	Eddie Roberto Cobarral 2373831-6	Q 1,568.00 Q	188,160.00
					FINCA:					
					TIPO:					
					PROPIETARIO:					
18	CC-2-22	Area de Local Comercial	10 años	DS-097-2015 de fecha 20/11/2015	UBICACIÓN FÍSICA:		Aeropuerto Internacional La Aurora 25.87	Estelio Camery Saravia 1991950-0	Q 2,875.04 Q	345,004.50
					FINCA:					
					TIPO:					
					PROPIETARIO:					
19	CC-2-23	Area de Local Comercial	2 años	DS-029-2020	UBICACIÓN FÍSICA:		Aeropuerto Internacional La Aurora 10.3	Alma Mariza Ovela Jimenez 524404	Q 1,153.60 Q	27,866.00
					FINCA:					
					TIPO:					
					PROPIETARIO:					
20	CC-2-24	Area de Local Comercial	10 años	DS-108-2015 de fecha 30/11/2015	UBICACIÓN FÍSICA:		Aeropuerto Internacional La Aurora 10.34	Ana Beatriz Moreno Morales	Q 1,158.08 Q	138,969.60
					FINCA:					
					TIPO:					
					PROPIETARIO:					
21	CC-2-25	Area de Local Comercial	15 años	DS-092-2015 de fecha 06/07/2015	UBICACIÓN FÍSICA:		Aeropuerto Internacional La Aurora 14.57	Ester Alicia Merida Castillo 385223-7	Q 1,631.84 Q	283,731.20
					FINCA:					
					TIPO:					
					PROPIETARIO:					



22	CC-2-27	Area de Local Comercial	10 años	DS-105-2015 de fecha 20/11/2015	UBICACIÓN FÍSICA:		Aeropuerto Internacional La Aurora	NOMBRE:	Demise Jose Zapado Pineda	Q. 1,881.60 Q	225,792.00
					Área / mts2	36.8					
					FINCA:	Bien inmueble urbano inscrito en el Registro General de la Propiedad de la Zona Central, al número docecientos veintidós (1226), folio ciento cincuenta y cinco (155) de libro veinte (20) de Guatemala					
23	CC-2-28	Area de Local Comercial	15 años	DS-091-2015 de fecha 06/07/2015	UBICACIÓN FÍSICA:		Aeropuerto Internacional La Aurora	NOMBRE:	Pedro Alonso Ubedo Rivera	Q. 1,535.52 Q	276,393.60
					Área / mts2	137.1					
					FINCA:	Bien inmueble urbano inscrito en el Registro General de la Propiedad de la Zona Central, al número doscientos veintidós (1226), folio ciento cincuenta y cinco (155) de libro veinte (20) de Guatemala					
24	CC-2-29 y CC-2-30	Area de Local Comercial	5 años	Ep. 23 de fecha 18/12/2020	UBICACIÓN FÍSICA:		Aeropuerto Internacional La Aurora	NOMBRE:	Daniela Sosa Rest	Q. 3696.20	Q.216,712.00
					Área / mts2	31.1					
					FINCA:	Bien inmueble urbano inscrito en el Registro General de la Propiedad de la Zona Central, al número doscientos veintidós (1226), folio ciento cincuenta y cinco (155) de libro veinte (20) de Guatemala					
25	CC-2-31	Area de Local Comercial	10 años	Ep. 83 de fecha 10/11/2008	UBICACIÓN FÍSICA:		Aeropuerto Internacional La Aurora	NOMBRE:	Inversiones Moka, S.A.	\$ 396.00 \$	47,520.00
					Área / mts2	39.6					
					FINCA:	Bien inmueble urbano inscrito en el Registro General de la Propiedad de la Zona Central, al número doscientos veintidós (1226), folio ciento cincuenta y cinco (155) de libro veinte (20) de Guatemala					




ÁREA INTERNACIONAL

1.	ET-4-4	Area de Local Comercial	10 años	Ep. 20 de fecha 06/05/2019	UBICACIÓN FÍSICA:			Aeropuerto Internacional La Aurora		NOMBRE:	B. Calé, S.A.	Q 4,166.40 Q	489,868.00
					Area / mts2	FINCA:	TIPO:	37.1	Bien inmueble urbano inscrito en el Registro General de la Propiedad de la Zona Central, al número doscientos veintidós (226), folio ciento cincuenta y cinco (150) de libro veinte (20) de Guatemala LOCAL				
2.	AI-2-23	Area de Local Comercial	10 años	Ep. 38 de fecha 16/05/2011	UBICACIÓN FÍSICA:			Aeropuerto Internacional La Aurora		NOMBRE:	AIRDOGS, S.A.	Q 840.50 Q	100,860.00
					Area / mts2	FINCA:	TIPO:	16.83	Bien inmueble urbano inscrito en el Registro General de la Propiedad de la Zona Central, al número doscientos veintidós (226), folio ciento cincuenta y cinco (150) de libro veinte (20) de Guatemala LOCAL				
3.	AI-2-21	Area de Local Comercial	10 años	Ep. 12 de fecha 18/03/2010	UBICACIÓN FÍSICA:			Aeropuerto Internacional La Aurora		NOMBRE:	AIRDOGS, S.A.	\$ 414.40 \$	49,728.00
					Area / mts2	FINCA:	TIPO:	41.44	Bien inmueble urbano inscrito en el Registro General de la Propiedad de la Zona Central, al número doscientos veintidós (226), folio ciento cincuenta y cinco (150) de libro veinte (20) de Guatemala LOCAL				
4.	ET-1-9	Area de Local Comercial	10 años	Ep. 14 de fecha 15/04/2010 y Modificación Ep. 22 de fecha 13/04/2012	UBICACIÓN FÍSICA:			Aeropuerto Internacional La Aurora		NOMBRE:	ALJUSTREL S.A.	\$ 386.70 \$	46,404.00
					Area / mts2	FINCA:	TIPO:	38.67	Bien inmueble urbano inscrito en el Registro General de la Propiedad de la Zona Central, al número doscientos veintidós (226), folio ciento cincuenta y cinco (150) de libro veinte (20) de Guatemala LOCAL				




5	ET-1-10 y ET-1-11	Area de Local Comercial	15 años	Ep. 29 de fecha 11/03/2011	UBICACIÓN FÍSICA:		Aeropuerto Internacional La Aurora 16.50 y 16.43	NOMBRE:	ALDELL S.A.	Q. 3,493.00 Q	698,050.98
					Área / mts2						
					FINCA:						
					TIPO:						
6	FN-2-18	Area de Local Comercial	15 años	Ep. 100 de fecha 09/12/2011	UBICACIÓN FÍSICA:		Aeropuerto Internacional La Aurora 11.5	NOMBRE:	ALIMENTOS SELECTOS, S.A.	\$ 250.00 S	47,000.00
					Área / mts2						
					FINCA:						
					TIPO:						
7	ET-1-19 y ET-1-24	Area de Local Comercial	18 meses	Ep. 6 de fecha 13/09/2017	UBICACIÓN FÍSICA:		Aeropuerto Internacional La Aurora 17.00 y 17.00	NOMBRE:	AMIGUATE, S.A.	Q 1,568.00 Q	28,224.00
					Área / mts2						
					FINCA:						
					TIPO:						
8	AI-2-34	Area de Local Comercial	15 años	Contrato Administrativo DS 023-2015 de fecha 20/03/2015 y Contrato Administrativo de Modificación DS-01-2017 de fecha 09/06/2017	UBICACIÓN FÍSICA:		Aeropuerto Internacional La Aurora 35.6	NOMBRE:	RINACAFE	Q 1,747.20 Q	269,068.80
					Área / mts2						
					FINCA:						
					TIPO:						



[Handwritten signature in blue ink]

13	AI-2-29	Area de Local Comercial	18 meses	Ep. 15 de fecha 21/08/2017	UBICACIÓN FÍSICA:		Aeropuerto Internacional La Aurora 14.28	NOMBRE: BOMAMPAN, S.A.	Q	1,595.36	Q	28,788.48
					Área / mts2							
					FINCA:							
					TIPO:							
PROPIETARIO:		Estado de Guatemala		CAFE DEL PASO		NIT:		5938163-9				
14	ET-1-6	Area de Local Comercial	15 años	Ep. 42 17/12/2010	UBICACIÓN FÍSICA:		Aeropuerto Internacional La Aurora 38.46	NOMBRE: CAFÉ DEL PASO	\$	394.60	\$	71,028.00
					Área / mts2							
					FINCA:							
					TIPO:							
PROPIETARIO:		Estado de Guatemala		7003624-8								
15	FN-2-14	Area de Local Comercial	10 años	Ep. 14 de fecha 23/07/2019	UBICACIÓN FÍSICA:		Aeropuerto Internacional La Aurora 53.01	NOMBRE: CANTATA, S.A.	Q	5,837.12	Q	712,454.40
					Área / mts2							
					FINCA:							
					TIPO:							
PROPIETARIO:		Estado de Guatemala		70027581-5								
16	FC-3-1	Area de Local Comercial	10 años	Ep. 72 de fecha 18/12/2007	UBICACIÓN FÍSICA:		Aeropuerto Internacional La Aurora 251.9	NOMBRE: CARLOS & CARLOS RESTAURANTES ASOCIADOS SOCIEDAD	\$	2,519.00	\$	302,280.00
					Área / mts2							
					FINCA:							
					TIPO:							
PROPIETARIO:		Estado de Guatemala		3706514-3								

The image shows a handwritten signature in blue ink, which appears to be 'CARLOS & CARLOS RESTAURANTES ASOCIADOS SOCIEDAD'. The signature is written over a circular official stamp. The stamp contains the text 'UNIVERSIDAD DE GUATEMALA' around the top edge and 'DGAG' at the bottom. In the center of the stamp, there is a smaller circular emblem with the text 'SECRETARÍA DE ASesoría JURÍDICA'.

17	AL-2-4	Area de Local Comercial	10 años	Ep. 104 de fecha 04/01/2012 y modificación Contrato Administrativo DS 119-2015 de fecha 18/12/2015	UBICACIÓN FÍSICA:			Aeropuerto Internacional La Aurora 363	NOMBRE:	CENTRO DE ARTE POPULAR, S.A.	\$ 526.00	\$ 63,120.00
					Área / mts2	FINCA:	TIPO:					
18	FN-2-7, TA-S-4	Area de Local Comercial	15 años	Ep. 50 de fecha 08/07/2011	UBICACIÓN FÍSICA:			Aeropuerto Internacional La Aurora 333.60, 34.34, 44.90	NOMBRE:	CENTRO DE INTEGRACION FAMILIAR DE GUATEMALA	Q 21,255.24	3,825,942.48
					Área / mts2	FINCA:	TIPO:					
19	FC-2-2-A, FC-2-2-B, FC-2-2	Area de Local Comercial	15 años	Ep. 90 de fecha 19/12/2018 Ep. 26, de fecha 27/03/2023	UBICACIÓN FÍSICA:			Aeropuerto Internacional La Aurora 3000, 10.86, 180.55	NOMBRE:	COMPAÑIA DISTRIBUIDORA DE TABACOS, S.A.	\$ 912.90	\$ 164,322.00
					Área / mts2	FINCA:	TIPO:					
20	FC-2-1A, ET-1-16	Area de Local Comercial	15 años	Contrato Administrativo DS 08-2012 de fecha 17/09/2012	UBICACIÓN FÍSICA:			Aeropuerto Internacional La Aurora 2.80, 4.65	NOMBRE:	Compañía Asistencia al Viajero de Guatemala, S.A.	Q 825.00	Q 148,500.00
					Área / mts2	FINCA:	TIPO:					



ID	Código	Área de Local Comercial	Duración	Fecha de Emisión y Modificación	Ubicación Física	Ubicación Física		Nombre	Código de Comercio	Monto	
						Área / mts2	FINCA				
21	AI-2-5	Área de Local Comercial	10 años	Ep. 67 de fecha 10/11/2008	UBICACIÓN FÍSICA: Área / mts2	Aeropuerto Internacional La Aurora 25.22	FINCA: Bienes inmuebles urbanos inscritos en el Registro General de la Propiedad de la Zona Central, al número doscientos veintiséis (226), folio ciento cincuenta y cinco (150) de libro veinte (XX) de Guatemala	NIT: 653876-0	653876-0	\$ 504.40	\$ 60,528.00
22	FN-2-36	Área de Local Comercial	15 años	Ep. 19 de fecha 12/01/2012 y Modificación Ep. 11 de fecha 03/06/2012	UBICACIÓN FÍSICA: Área / mts2	Estado de Guatemala Aeropuerto Internacional La Aurora 3.97	FINCA: Bienes inmuebles urbanos inscritos en el Registro General de la Propiedad de la Zona Central, al número doscientos veintiséis (226), folio ciento cincuenta y cinco (150) de libro veinte (XX) de Guatemala	NIT: DROGUERIA ITALIANA, S.A.		\$ 79.40	\$ 14,292.00
23	TA-OF-3-5-13, TA-C-3-3 y TA-S-1-2	Área de Local Comercial	6 años y 6 meses	Ep. 24 de fecha 09/12/2016 y Modificación Ep. 8 del 16/02/2018	UBICACIÓN FÍSICA: Área / mts2	Estado de Guatemala Aeropuerto Internacional La Aurora 15.50, 1.56, 5.00	FINCA: Bienes inmuebles urbanos inscritos en el Registro General de la Propiedad de la Zona Central, al número doscientos veintiséis (226), folio ciento cincuenta y cinco (150) de libro veinte (XX) de Guatemala	NIT: Empaque Seguro, S.A.		Q 2,817.92	Q 218,797.76
24	TA-OF-3-5-13A, TA-C-3-5	Área de Local Comercial	6 años y 6 meses	Ep. 16 de fecha 04/07/2017 y Modificación Ep. 14 de fecha 23/04/2018	UBICACIÓN FÍSICA: Área / mts2	Estado de Guatemala Aeropuerto Internacional La Aurora 15.34, 1.56	FINCA: Bienes inmuebles urbanos inscritos en el Registro General de la Propiedad de la Zona Central, al número doscientos veintiséis (226), folio ciento cincuenta y cinco (150) de libro veinte (XX) de Guatemala	NIT: Empaque Seguro, S.A.		Q 2,317.06	Q 180,730.37

Handwritten signature in blue ink over a circular stamp. The stamp contains the text 'ASESORÍA JURÍDICA' and 'DGAC'.

29	RN-1-2	Area de Local Comercial	4 años	Contrato Administrativo DS 082 de fecha 15/10/2014	UBICACIÓN FÍSICA: Área / mts2 FINCA: TIPO: PROPIETARIO:			Aeropuerto Internacional La Aurora 33.24 Bien inmueble urbano inscrito en el Registro General de la Propiedad de la Zona Central, al número de inscripción ventidós (22), folio ciento cincuenta (150) de libro veinte (20) de Guatemala LOCAL Estado de Guatemala	Industrias de Hamburguesas, S.A. NOMBRE: MIT:	Q. 1,403.92 Q. 67,388.16
					UBICACIÓN FÍSICA: Área / mts2 FINCA: TIPO: PROPIETARIO:					
30	ET-1-7	Area de Local Comercial	10 años	Ep. 1 de fecha 13/01/2000	UBICACIÓN FÍSICA: Área / mts2 FINCA: TIPO: PROPIETARIO:			Aeropuerto Internacional La Aurora 36.77 Bien inmueble urbano inscrito en el Registro General de la Propiedad de la Zona Central, al número de inscripción ventidós (22), folio ciento cincuenta (150) de libro veinte (20) de Guatemala LOCAL Estado de Guatemala	Inversiones Mola, S.A. NOMBRE: MIT:	\$ 367.70 \$ 44,124.00
					UBICACIÓN FÍSICA: Área / mts2 FINCA: TIPO: PROPIETARIO:					
31	FN-2-15	Area de Local Comercial	15 años	Ep. 73 de fecha 18/12/2007 y Modificación Ep. 3 de fecha 07/01/2015	UBICACIÓN FÍSICA: Área / mts2 FINCA: TIPO: PROPIETARIO:			Aeropuerto Internacional La Aurora 23.54 Bien inmueble urbano inscrito en el Registro General de la Propiedad de la Zona Central, al número de inscripción ventidós (22), folio ciento cincuenta (150) de libro veinte (20) de Guatemala LOCAL Estado de Guatemala	Inversiones Haza, S.A. NOMBRE: MIT:	\$ 450.80 \$ 54,096.00
					UBICACIÓN FÍSICA: Área / mts2 FINCA: TIPO: PROPIETARIO:					
32	AI-2-6	Area de Local Comercial	10 años	Ep. 80 de fecha 10/11/2008	UBICACIÓN FÍSICA: Área / mts2 FINCA: TIPO: PROPIETARIO:			Aeropuerto Internacional La Aurora 23.54 Bien inmueble urbano inscrito en el Registro General de la Propiedad de la Zona Central, al número de inscripción ventidós (22), folio ciento cincuenta (150) de libro veinte (20) de Guatemala LOCAL Estado de Guatemala	Inversiones Haza, S.A. NOMBRE: MIT:	\$ 450.80 \$ 54,096.00
					UBICACIÓN FÍSICA: Área / mts2 FINCA: TIPO: PROPIETARIO:					

UNIDAD DE ASESORIA JURÍDICA
 DGAC

ID	Código	Tipo de Área	Duración	Fecha de Emisión / Modificación	Ubicación Física			Nombre	Métricas	Valor
					Área / mts2	Finca	Tipo			
33	AI-2-2	Area de Local Comercial	15 años	Ep. 81 de fecha 10/11/2008 y modificación Ep. 63 de fecha 24/11/2014	Área / mts2	FINCA: Bien inmueble urbano inscrito en el Registro General de la Propiedad de la Zona Central, al número cincuenta y cuatro mil seiscientos ochenta y cinco (54,608) de libro veinte (20) de Guatemala	LOCAL	MIT	Q. 458.60	\$ 82,728.00
					PROPIETARIO:	Estado de Guatemala			Q. 3,225.00	
34	FN-1-23	Area de Local Comercial	10 años	Ep. 14 de fecha 10/01/2012	Área / mts2	FINCA: Bien inmueble urbano inscrito en el Registro General de la Propiedad de la Zona Central, al número cincuenta y cuatro mil seiscientos ochenta y cinco (54,608) de libro veinte (20) de Guatemala	LOCAL	MIT	Q. 80.00	Q. 412,200.00
					PROPIETARIO:	Estado de Guatemala				
35	FN-1-8	Area de Local Comercial	10 años	Ep. 51 de fecha 10/10/2019	Área / mts2	FINCA: Bien inmueble urbano inscrito en el Registro General de la Propiedad de la Zona Central, al número cincuenta y cuatro mil seiscientos ochenta y cinco (54,608) de libro veinte (20) de Guatemala	LOCAL	MIT	Q. 15,811.71	Q. 1,897,405.20
					PROPIETARIO:	Estado de Guatemala				
36	FN-1-22	Area de Local Comercial	5 años	Contrato Administrativo DS 30-2018 / EP. 23 de fecha 03/06/2021	Área / mts2	FINCA: Bien inmueble urbano inscrito en el Registro General de la Propiedad de la Zona Central, al número cincuenta y cuatro mil seiscientos ochenta y cinco (54,608) de libro veinte (20) de Guatemala	LOCAL	MIT	Q. 3,693.20	Q. 221,592.00
					PROPIETARIO:	Estado de Guatemala				




37	ET-1-21	Area de Local Comercial	15 años	Ep. 22 de fecha 15/05/2015	UBICACIÓN FÍSICA:		Aeropuerto Internacional La Aurora 18	NOMBRE:	Lugano, S.A.	Q. 2,016.00 Q	362,880.00
					Área / mts2						
					FINCA:						
					TIPO:						
PROPIETARIO:		Estado de Guatemala		Aeropuerto Internacional La Aurora		NOMBRE:		Lugano, S.A.			
38	ET-3-5	Area de Local Comercial	15 años	Ep. 16 de fecha 10/04/2015	UBICACIÓN FÍSICA:		Aeropuerto Internacional La Aurora E84	NOMBRE:	Lugano, S.A.	Q. 967.68 Q	174,182.40
					Área / mts2						
					FINCA:						
					TIPO:						
PROPIETARIO:		Estado de Guatemala		Aeropuerto Internacional La Aurora		NOMBRE:		Lugano, S.A.			
39	AI-2-10	Area de Local Comercial	15 años	Ep. 82 de fecha 10/11/2008 y Modificación Ep. 28 de fecha 31/05/2016	UBICACIÓN FÍSICA:		Aeropuerto Internacional La Aurora 2035	NOMBRE:	Latincor Enterprises, S.A.	\$ 407.00 \$	73,260.00
					Área / mts2						
					FINCA:						
					TIPO:						
PROPIETARIO:		Estado de Guatemala		Aeropuerto Internacional La Aurora		NOMBRE:		Latincor Enterprises, S.A.			
40	AI-2-14	Area de Local Comercial	10 años	Ep. 29 de fecha 20/03/2009	UBICACIÓN FÍSICA:		Aeropuerto Internacional La Aurora 4849	NOMBRE:	MIMAR, S.A.	\$ 989.80 \$	118,776.00
					Área / mts2						
					FINCA:						
					TIPO:						
PROPIETARIO:		Estado de Guatemala		Aeropuerto Internacional La Aurora		NOMBRE:		MIMAR, S.A.			
41	TA-OF-3-3, AI-3-15, ET-3-1, AI-1-1, ET-1-4, TA-OF-3-5-1, TA-OF-3-5-2, AI-3-16, ET-1-17,	Area de oficinas	15 años	Ep. 36 de fecha 26/11/2021 y Modificación Ep. 1 de fecha 18/01/2022	UBICACIÓN FÍSICA:		Aeropuerto Internacional La Aurora 173,12m²	NOMBRE:	Multinacional de Servicios Cambiarios, S.A.	Q. 71,500.37	Q. 12,996,428.60
					Área / mts2						
					FINCA:						
					TIPO:						
PROPIETARIO:		Estado de Guatemala		Aeropuerto Internacional La Aurora		NOMBRE:		Multinacional de Servicios Cambiarios, S.A.			

Handwritten signature in blue ink over a circular official stamp. The stamp contains the text: 'UNIDAD DE ASesoría JURÍDICA', 'DGAC', and 'COMISIÓN NACIONAL DE VALUACIÓN'. The signature is written across the stamp and extends to the right.



ID	Código	Tipo de Local	Vigencia	Fecha de Emisión	Ubicación Física:	Propietario:	Tipo:	Finca:	Fecha de Emisión	Módulo	Nombre:	Módulo	Valor
42	FC-2-12	Area de Local Comercial	15 años	EP. 7 de fecha 10/08/2022	UBICACIÓN FÍSICA: Área / mts2 FINCA: TIPO: PROPIETARIO:	Aeropuerto Internacional La Aurora 235.43m2 Bien inmueble urbano inscrito en el Registro General de la Propiedad de la Zona Central, al número cincuenta veintidós (22), folio ciento cincuenta y cinco (155) de libro veinte (20) de Guatemala LOCAL Estado de Guatemala	MIT	66265851	Q	26,816.16	Q	4,826,908.80	
43	ET-4-7 Y ET-4-7A	Area de Local Comercial	15 años	Ep. 10 de fecha 10/01/2020	UBICACIÓN FÍSICA: Área / mts2 FINCA: TIPO: PROPIETARIO:	Aeropuerto Internacional La Aurora 32.06 Bien inmueble urbano inscrito en el Registro General de la Propiedad de la Zona Central, al número diecinueve veintidós (22), folio ciento cincuenta y cinco (155) de libro veinte (20) de Guatemala LOCAL Estado de Guatemala	MIT		Q	4,417.29	Q	795,110.40	
44	AI-K2-6	Area de Local Comercial	15 años	EP. 6 de fecha 21/01/2022	UBICACIÓN FÍSICA: Área / mts2 FINCA: TIPO: PROPIETARIO:	Aeropuerto Internacional La Aurora 18.60m2 Bien inmueble urbano inscrito en el Registro General de la Propiedad de la Zona Central, al número diecinueve veintidós (22), folio ciento cincuenta y cinco (155) de libro veinte (20) de Guatemala LOCAL Estado de Guatemala	MIT	25034200	Q	2,150.40	Q	387,072.80	
45	ET-4-6	Area de Local Comercial	15 años	EP. 11 de fecha 10/01/2020	UBICACIÓN FÍSICA: Área / mts2 FINCA: TIPO: PROPIETARIO:	Aeropuerto Internacional La Aurora 37.51 Bien inmueble urbano inscrito en el Registro General de la Propiedad de la Zona Central, al número diecinueve veintidós (22), folio ciento cincuenta y cinco (155) de libro veinte (20) de Guatemala LOCAL Estado de Guatemala	MIT		Q	4,201.12	Q	756,201.60	



46	AI-3-17	Area de Local Comercial	5 años	Ep. 18 de fecha 09/04/2019	UBICACIÓN FÍSICA:		Aeropuerto Internacional La Aurora 7.8	NOMBRE:	RIDS, S.A.	Q	873.60	Q	52,416.00
					Área / mts2								
					FINCA:								
					TIPO:								
PROPIETARIO:		Estado de Guatemala		ROBLE BLANCO, S.A.		MIT:		11					
47	FN-2-17 Y FN-3-2	Area de Local Comercial	15 años	Ep. 22 de fecha 30/07/2018	UBICACIÓN FÍSICA:		Aeropuerto Internacional La Aurora 91.13, 242.08	NOMBRE:	ROBLE BLANCO, S.A.	Q	37,319.52	Q	12,964,518.40
					Área / mts2								
					FINCA:								
					TIPO:								
PROPIETARIO:		Estado de Guatemala		SERVICIOS INTEGRADOS AUROBA, S.A.		MIT:							
48	EE-3-1	Area de Local Comercial	15 años	Ep. 81 de fecha 22/09/2011	UBICACIÓN FÍSICA:		Aeropuerto Internacional La Aurora 157.53	NOMBRE:	SERVICIOS INTEGRADOS AUROBA, S.A.	Q	16,153.00	Q	2,942,950.14
					Área / mts2								
					FINCA:								
					TIPO:								
PROPIETARIO:		Estado de Guatemala		SILVERMAN BATRES ARTESANIAS, S.A.		MIT:		73950487					
49	FN-2-11	Area de Local Comercial	5 AÑOS	Ep. 79 de fecha 25/04/2022	UBICACIÓN FÍSICA:		Aeropuerto Internacional La Aurora 389.22	NOMBRE:	SILVERMAN BATRES ARTESANIAS, S.A.	\$	3,664.40	\$	219,864.00
					Área / mts2								
					FINCA:								
					TIPO:								
PROPIETARIO:		Estado de Guatemala		73950487		MIT:							

UNIDAD DE ASESORIA JURÍDICA
DGAC

50	AI-2-24, AI-3-16, ET-3-6, TA-5-7 Y TA-5-14	Area de Local Comercial	15 años	Ep 71 de fecha 26/08/2011 y Modificación Ep. 21 de fecha 15/05/2015	UBICACIÓN FÍSICA:		Aeropuerto Internacional La Aurora 9.25, 12.81, 0.7, 20.01 y 17	NOMBRE:	SHOP & SHOP	Q. 2,352.26 Q	423,406.00
					FINCA:						
					TIPO:						
					PROPIETARIO:						
51	AI-2-19	Area de Local Comercial	15 años	Ep. 21 de fecha 28/02/2011	UBICACIÓN FÍSICA:		Aeropuerto Internacional La Aurora 64.08	NOMBRE:	SIPABIA, S.A.	\$ 1,281.60 \$	230,688.00
					FINCA:						
					TIPO:						
					PROPIETARIO:						
52	ET-4-25	Area de Local Comercial	15 años	Ep. 90 de fecha 26/11/2008 y Modificación Ep. 9 de fecha 03/02/2014	UBICACIÓN FÍSICA:		Aeropuerto Internacional La Aurora 59.63	NOMBRE:	Sistema Operacional Protección de Equipaje de Guatemala S.A.	\$ 586.30 \$	107,334.00
					FINCA:						
					TIPO:						
					PROPIETARIO:						
53	ET-4-10, ET-4-11	Area de Local Comercial	15 años	EP. 25 de fecha 25/11/2019	UBICACIÓN FÍSICA:		Aeropuerto Internacional La Aurora 22.59m2, 45.18m2	NOMBRE:	GRUPO BASPA, S.A.	Q. 5060.16	Q. 910828.6
					FINCA:						
					TIPO:						
					PROPIETARIO:						

54	ET-4-24	Area de Local Comercial	2 años	Contrato Administrativo DS 32-2019 de fecha 05/07/2019	UBICACIÓN FÍSICA: Área / mts2 FINCA: TIPO: PROPIETARIO: UBICACIÓN FÍSICA: Área / mts2 FINCA: TIPO: PROPIETARIO:	Aeropuerto Internacional La Aurora 37.83 Bien inmueble urbano inscrito en el Registro General de la Propiedad de la Zona Central, al número cincuenta y veintiséis (256), folio ciento cincuenta y cinco (150) de libro veinte (20) de Guatemala LOCAL Estado de Guatemala Aeropuerto Internacional La Aurora 37.83	NOMBRE: NIT: 1949578	NOMBRE: NIT:	Q 2,403.07 Q 57,673.68
55	FN-2-2, FN-2-9, TA-0F-3-N-5, TA-5-3	Area de Local Comercial	15 años	Ep. 48 de fecha 05/07/2011	UBICACIÓN FÍSICA: Área / mts2 FINCA: TIPO: PROPIETARIO:	Aeropuerto Internacional La Aurora 42.80, 124.35, 114.67, 17.29, 300.92 Bien inmueble urbano inscrito en el Registro General de la Propiedad de la Zona Central, al número cincuenta y veintiséis (256), folio ciento cincuenta y cinco (150) de libro veinte (20) de Guatemala LOCAL Estado de Guatemala Aeropuerto Internacional La Aurora 42.80, 124.35, 114.67, 17.29, 300.92	NOMBRE: SOCIEDAD PROTECTORA DEL NIÑO NIT:	NOMBRE: NIT:	Q 70,310.08 Q 12,655,810.80
56	FN-2-12, FC-2-6, FC-2-5, FC-2-3, FN-2-6, FN-2-13, FN-2-5, FN-2-4	Area de Local Comercial	15 años	Ep. 144 de fecha 29/12/2007 y Ep. 13 de fecha 17/01/2008	UBICACIÓN FÍSICA: Área / mts2 FINCA: TIPO: PROPIETARIO:	Aeropuerto Internacional La Aurora 98.67, 509.98, 84.08, 60.95, 84.47, 144.56, 186.10, 351.41 Bien inmueble urbano inscrito en el Registro General de la Propiedad de la Zona Central, al número cincuenta y veintiséis (256), folio ciento cincuenta y cinco (150) de libro veinte (20) de Guatemala LOCAL Estado de Guatemala Aeropuerto Internacional La Aurora 98.67, 509.98, 84.08, 60.95, 84.47, 144.56, 186.10, 351.41	NOMBRE: Grupo Vitis, S.A. NIT:	NOMBRE: NIT:	\$ 24,591.00 \$ 4,436,380.00
57	FC-2-7, FC-2-8	Area de Local Comercial	11 años	Ep. 102 de fecha 13/12/2011	UBICACIÓN FÍSICA: Área / mts2 FINCA: TIPO: PROPIETARIO:	Aeropuerto Internacional La Aurora 157.10, 153.43 Bien inmueble urbano inscrito en el Registro General de la Propiedad de la Zona Central, al número cincuenta y veintiséis (256), folio ciento cincuenta y cinco (150) de libro veinte (20) de Guatemala LOCAL Estado de Guatemala Aeropuerto Internacional La Aurora 157.10, 153.43	NOMBRE: TIENDAS LIBRES DE GUATEMALA, S.A. NIT:	NOMBRE: NIT:	\$ 6,190.60 \$ 817,159.20
58	ET-08C-1, ET-08C-2, ET-05-1, ET-05-2, ET-1-08C-1, ET-1-08C-2, ET-1-08C-3, ET-1-08C-4, ET-1-08C-5, ET-1-08C-6, ET-1-08C-7, ET-1-08C-8, ET-1-08C-9, ET-1-08C-10, ET-1-08C-11, ET-1-08C-12, ET-1-08C-13, ET-1-08C-14, ET-1-08C-15, ET-1-08C-16, ET-1-08C-17, ET-1-08C-18, ET-1-08C-19, ET-1-08C-20, ET-1-08C-21, ET-1-08C-22, ET-1-08C-23, ET-1-08C-24, ET-1-08C-25, ET-1-08C-26, ET-1-08C-27, ET-1-08C-28, ET-1-08C-29, ET-1-08C-30, ET-1-08C-31, ET-1-08C-32, ET-1-08C-33, ET-1-08C-34, ET-1-08C-35, ET-1-08C-36, ET-1-08C-37, ET-1-08C-38, ET-1-08C-39, ET-1-08C-40, ET-1-08C-41, ET-1-08C-42, ET-1-08C-43, ET-1-08C-44, ET-1-08C-45, ET-1-08C-46, ET-1-08C-47, ET-1-08C-48, ET-1-08C-49, ET-1-08C-50, ET-1-08C-51, ET-1-08C-52, ET-1-08C-53, ET-1-08C-54, ET-1-08C-55, ET-1-08C-56, ET-1-08C-57, ET-1-08C-58, ET-1-08C-59, ET-1-08C-60, ET-1-08C-61, ET-1-08C-62, ET-1-08C-63, ET-1-08C-64, ET-1-08C-65, ET-1-08C-66, ET-1-08C-67, ET-1-08C-68, ET-1-08C-69, ET-1-08C-70, ET-1-08C-71, ET-1-08C-72, ET-1-08C-73, ET-1-08C-74, ET-1-08C-75, ET-1-08C-76, ET-1-08C-77, ET-1-08C-78, ET-1-08C-79, ET-1-08C-80, ET-1-08C-81, ET-1-08C-82, ET-1-08C-83, ET-1-08C-84, ET-1-08C-85, ET-1-08C-86, ET-1-08C-87, ET-1-08C-88, ET-1-08C-89, ET-1-08C-90, ET-1-08C-91, ET-1-08C-92, ET-1-08C-93, ET-1-08C-94, ET-1-08C-95, ET-1-08C-96, ET-1-08C-97, ET-1-08C-98, ET-1-08C-99, ET-1-08C-100	Area de Local Comercial	7 años	Ep. 5 de fecha 06/02/2009 y Modificación Ep. 26 de fecha 12/08/2014	UBICACIÓN FÍSICA: Área / mts2 FINCA: TIPO: PROPIETARIO:	Aeropuerto Internacional La Aurora 7.23, 7.23, 21.75, 21.75, 53.00, 54.13, 40.63, 7.12, 7.23, 35.40, 37.46, 40.63, 14.81, 30.12, 19.44, 20.34, 17.76, 20.13, 35.08, 8.18, 18.47, 17.92, 42.23, 18.52, 12.35, 13.00, 13.40, 33.58, 39.95, 22.13, 7.23, 22.70, 7.23, 20.94, 21.46, 16.59, 14.00, 14.00, 14.00, 34.64 Bien inmueble urbano inscrito en el Registro General de la Propiedad de la Zona Central, al número cincuenta y veintiséis (256), folio ciento cincuenta y cinco (150) de libro veinte (20) de Guatemala LOCAL Estado de Guatemala Aeropuerto Internacional La Aurora 7.23, 7.23, 21.75, 21.75, 53.00, 54.13, 40.63, 7.12, 7.23, 35.40, 37.46, 40.63, 14.81, 30.12, 19.44, 20.34, 17.76, 20.13, 35.08, 8.18, 18.47, 17.92, 42.23, 18.52, 12.35, 13.00, 13.40, 33.58, 39.95, 22.13, 7.23, 22.70, 7.23, 20.94, 21.46, 16.59, 14.00, 14.00, 14.00, 34.64	NOMBRE: Telecomunicaciones de Guatemala, S.A. NIT:	NOMBRE: NIT:	Q 8,591.40 Q 1,030,968.00

59	AI-2-17	Area de Local Comercial	15 años	Ep. 91 de fecha 13/20/2011 y Modificación Ep. 18 de fecha 26/11/2014	UBICACIÓN FÍSICA:		Aeropuerto Internacional La Aurora	NOMBRE:	TRAVEL SHOP, S.A.	Q. 1,550.00	Q. 279.00
					Área / mts2						
					FINCA:						
					TIPO:						
PROPIETARIO:		Estado de Guatemala		Aeropuerto Internacional La Aurora		Operaciones Aereas y Servicios, S.A.					
60	FS-1-2	Area de Local Comercial	5 años	Ep. 50 de fecha 10/10/2019	UBICACIÓN FÍSICA:		Aeropuerto Internacional La Aurora	NOMBRE:		Q. 537.60	64,512.00
					Área / mts2						
					FINCA:						
					TIPO:						
PROPIETARIO:		Estado de Guatemala		Aeropuerto Internacional La Aurora		Transportes Aéreos Guatemaltecos, S.A.					
61	FS-1-1	Area de Local Comercial	0		UBICACIÓN FÍSICA:		Aeropuerto Internacional La Aurora	NOMBRE:		Q. -	-
					Área / mts2						
					FINCA:						
					TIPO:						
PROPIETARIO:		Estado de Guatemala		Aeropuerto Internacional La Aurora		Transportes Aéreos Guatemaltecos, S.A.					
62	AI-2-18	Area de Local Comercial	10 años	Ep. 07 de fecha 19/08/2019	UBICACIÓN FÍSICA:		Aeropuerto Internacional La Aurora	NOMBRE:	Grupo Multinarcas Globales, S.A.	Q. 1,971.20	236,544.00
					Área / mts2						
					FINCA:						
					TIPO:						
PROPIETARIO:		Estado de Guatemala		Aeropuerto Internacional La Aurora		Grupo Multinarcas Globales, S.A.					

Handwritten signature in blue ink over a circular official stamp. The stamp contains the text 'ASESORIA JURIDICA' at the top, 'INNO' at the bottom, and 'DGAG' on the right side. The signature is written across the stamp.

63	AL-K-2-4, AL-K-2-3, AL-K-2-2, AL-K-2-1	Area de Local Comercial	10 años	Ep. 32 de fecha 06/08/2019, Ep. 31 de fecha 06/08/2019, Ep. 30 de fecha 06/08/2019, Ep. 29 de fecha 06/08/2019	UBICACIÓN FÍSICA:		Aeropuerto Internacional La Aurora 24.00, 24.00, 24.00, 24.00 Bien inmueble urbano inscrito en el Registro General de la Propiedad de la Zona Central, al número cincuenta veintidós (226), lote cinco cincuenta (150) de libro veinte (20) de Guatemala LOCAL Estado de Guatemala	Aerpuerto Internacional La Aurora 24.00, 24.00, 24.00, 24.00	NOMBRE: GOODARD CATERING GROUP, S.A.	Q	2,688.00	Q	322,560.00
					FINCA:								
					TIPO:								
					PROPIETARIO:								
64	AS-1-14	Area de Local Comercial	10 años	Ep. 8 de fecha 12/02/2020	UBICACIÓN FÍSICA:		Aerpuerto Internacional La Aurora 1.69 Bien inmueble urbano inscrito en el Registro General de la Propiedad de la Zona Central, al número cincuenta veintidós (226), lote cinco cincuenta (150) de libro veinte (20) de Guatemala LOCAL Estado de Guatemala	Aerpuerto Internacional La Aurora 1.69	NOMBRE: CORPORACIÓN DE TRANSPORTE LA UNIDAD PERSONALIDAD	Q	189.28	Q	22,713.60
					FINCA:								
					TIPO:								
					PROPIETARIO:								
65	FN-MD-2-4, FN-MD-2-5, FN-MD-2-5	Area de Local Comercial	5 años	Ep. 9 de fecha 22/09/2020	UBICACIÓN FÍSICA:		Aerpuerto Internacional La Aurora 3.60, 1.00, 0.60 Bien inmueble urbano inscrito en el Registro General de la Propiedad de la Zona Central, al número cincuenta veintidós (226), lote cinco cincuenta (150) de libro veinte (20) de Guatemala LOCAL Estado de Guatemala	Aerpuerto Internacional La Aurora 3.60, 1.00, 0.60	NOMBRE: Corporación Amis, S.A.	Q	380.00	Q	380.00
					FINCA:								
					TIPO:								
					PROPIETARIO:								
66	TA-C-3-1, TA-C-3-3A, TA-C-3-5A	Area de Local Comercial	5 años	Ep. 31 de fecha 16/09/2020	UBICACIÓN FÍSICA:		Aerpuerto Internacional La Aurora 1.00, 1.00, 1.00 Bien inmueble urbano inscrito en el Registro General de la Propiedad de la Zona Central, al número cincuenta veintidós (226), lote cinco cincuenta (150) de libro veinte (20) de Guatemala LOCAL Estado de Guatemala	Aerpuerto Internacional La Aurora 1.00, 1.00, 1.00	NOMBRE: KREATIVOS, S.A.	Q	342.72	Q	20,563.20
					FINCA:								
					TIPO:								
					PROPIETARIO:								
67	ET-K-1-1, ET-K-1-2	Area de Local Comercial	5 años	Ep. 32 de fecha 17/09/2020	UBICACIÓN FÍSICA:		Aerpuerto Internacional La Aurora 1.00, 1.00 Bien inmueble urbano inscrito en el Registro General de la Propiedad de la Zona Central, al número cincuenta veintidós (226), lote cinco cincuenta (150) de libro veinte (20) de Guatemala LOCAL Estado de Guatemala	Aerpuerto Internacional La Aurora 1.00, 1.00	NOMBRE: KREATIVOS, S.A.	Q	224.00	Q	13,440.00
					FINCA:								
					TIPO:								
					PROPIETARIO:								

68	FS-1-5	Área de Local Comercial	15 años	Ep. 3 de fecha 10/01/2020	UBICACIÓN FÍSICA:		Aeropuerto Internacional La Aurora 133.68	NOMBRE: LAATS, S.A.	Q 14,972.16	Q 2,694,888.80
					Área / mts ²	FINCA:				
					TIPO: PROPIETARIO:	NIT: 7216831				
69	FS-1-4	Área de Local Comercial	15 años	Ep. 04 de fecha 30/01/2020	UBICACIÓN FÍSICA:		Aeropuerto Internacional La Aurora 11.3	NOMBRE: LAATS, S.A.	Q 1,720.32	Q 309,857.60
					Área / mts ²	FINCA:				
					TIPO: PROPIETARIO:	NIT: 7216831				
70	ET-1-36	Área de Local Comercial	15 años, pendiente acta de aceptación de diseño	Ep. 102 de fecha 25/08/2020	UBICACIÓN FÍSICA:		Aeropuerto Internacional La Aurora 30.15	NOMBRE: MARTA MOREIRA CASTILLO DE HERNANDEZ	Q 1,136.80	Q 204,824.00
					Área / mts ²	FINCA:				
					TIPO: PROPIETARIO:	NIT:				
71	ET-1-35	Área de Local Comercial	15 años, pendiente acta de aceptación de diseño	Ep. 101 de fecha 25/08/2020	UBICACIÓN FÍSICA:		Estado de Guatemala Aeropuerto Internacional La Aurora 11.2	NOMBRE: MARTA MOREIRA CASTILLO DE HERNANDEZ	Q 1,254.40	Q 225,792.00
					Área / mts ²	FINCA:				
					TIPO: PROPIETARIO:	NIT:				

Handwritten signature in blue ink over a circular stamp. The stamp contains the text 'ASESORIA JURIDICA' at the top, 'UNIVERSIDAD DE GUATEMALA' in the middle, and 'D.G.A.C.' at the bottom.

72	FC-3-4	Área de Local Comercial	1 año	Contrato Administrativo DS 055-2021	UBICACIÓN FÍSICA:		Aeropuerto Internacional La Aurora		NOMBRE:			
					Área / mts2	Finca	Finca	NIT:				
73	ET-1-17A ET-3-17	Área de Local Comercial	15 años	EP. 42 de fecha 09/11/2020, MODIFICACIÓN 12/08/2021	UBICACIÓN FÍSICA:		Aeropuerto Internacional La Aurora		NOMBRE:	MIGUEL SANCHEZ OLIVERA	Q. 445,173.12	
					Área / mts2	Finca	Finca	NIT:				
74	AL-2-23A	Área de Local Comercial	15 años	EP. 3 de fecha 28/01/2021	UBICACIÓN FÍSICA:		Aeropuerto Internacional La Aurora		NOMBRE:	COGITATA, S.A.	Q. 4,176.36	0.501943.20
					Área / mts2	Finca	Finca	NIT:				
75	FC-2-6A	Área de Local Comercial	15 años	EP. 3 de fecha 28/01/2021	UBICACIÓN FÍSICA:		Aeropuerto Internacional La Aurora		NOMBRE:		Q. 2,584.96	Q. 485,292.80
					Área / mts2	Finca	Finca	NIT:				



76	FN-2-27A	Área de Local Comercial	10 AÑOS	EP. 52 de fecha 08/10/2020	Ubicación Física:	Aeropuerto Internacional La Aurora, No.	MIT:	NOMBRE: GRUPO J.M. SOCIEDAD ANÓNIMA 45265437	Q. 2,224.00	Q. 268,800.00	
77	ET-4-27	Área de Local Comercial	5 AÑOS	EP. 4 de fecha 11/03/2021	UBICACIÓN FÍSICA:	Aeropuerto Internacional La Aurora	NOMBRE:	KREATIVOS, S.A.	Q. 3,518.59	Q. 211,115.40	
					Área / mts2:	16.18m ²	MIT:				
78	ET-4-11 y ET-4-13	Área para oficinas de coordinación de transporte aéreo	5 AÑOS	EP. 6 de fecha 5/02/2021	FINCA:	Bien inmueble urbano inscrito en el Registro General de la Propiedad de la Zona Central, al número docucentos veintiseis (226), folio ciento cincuenta (150) de libro veinte (20) de Guatemala	LAATS, SOCIEDAD ANÓNIMA	NOMBRE:	Q. 7216611	Q.	Q. 916,473.60
					TIPO:	SOCIAL					
					PROPIETARIO:	Estado de Guatemala					
					UBICACIÓN FÍSICA:	Aeropuerto Internacional La Aurora					
					Área / mts2:	113.65m ²	MIT:				
					FINCA:	Bien inmueble urbano inscrito en el Reg.					
					TIPO:	Oficina					
					PROPIETARIO:	Estado de Guatemala					

The image shows a handwritten signature in blue ink, which appears to be 'M. LAATS', written over a circular official stamp. The stamp contains the text 'UNIDAD DE ASESORIA JURÍDICA' at the top, 'DGAC' at the bottom, and 'ESTADO DE GUATEMALA' in the center. The signature is written in a cursive style across the stamp.

79	FN-2-15A	Area para cafetería	15 AÑOS	EP 3 de fecha 15/04/2021. EP 12 de fecha 24/09/2021	UBICACIÓN FÍSICA: Aeropuerto Internacional La Aurora Área/mts2: 7.33M ² FINCA: TIPO: URBANO PROPIETARIO:	Aeropuerto Internacional La Aurora Bien inmueble urbano inscrito en el Reg. URBANO Estado de Guatemala	NOMBRE: NIT:	PAPELERIA UNO, S.A. 41500317	Q. 1,268.96 Q. 228,412.80
80	FN-1-18	Area para oficina	5 años	EP 59 de fecha 30/05/2022	UBICACIÓN FÍSICA: Área/mts2: 58.23M ² FINCA: TIPO: URBANO PROPIETARIO:	Aeropuerto Internacional La Aurora Bien inmueble urbano inscrito en el Reg. URBANO Estado de Guatemala	NOMBRE: NIT:	GUATEMALA DIPACH SERVICE S.A. Q. 7,866.43 Q. 447,361.80	
81	FN-2-31	Local Comercial	15 AÑOS	EP 8 de fecha 23/05/2021, EP 13 de fecha 24/09/2021	UBICACIÓN FÍSICA: Área/mts2: 3.44m ² FINCA: TIPO: URBANO	Aeropuerto Internacional La Aurora Bien inmueble urbano inscrito en el Registro General de la Zona Central URBANO	NOMBRE: NIT:	MASHAN GT, SOCIEDAD ANÓNIMA Q. 385.28 Q. 85,478.40	
82	AF-2-17B	Área para Local Comercial	15 años	EP 25 de fecha 25/08/2021	UBICACIÓN FÍSICA: Área / mts2: 42.46 FINCA: TIPO: URBANO	Aeropuerto Internacional La Aurora Bien inmueble urbano inscrito en el Reg. URBANO	NOMBRE: NIT:	ALEORE S.A. 70880840 Q. 4,755.52 Q. 872,121.60	

Handwritten signature in blue ink over a circular stamp. The stamp contains the text 'UNIDAD DE ASESORIA JURIDICA' and 'D.G.A.C.' around the perimeter. The signature is a stylized, cursive script.

83	FN-1-5	Área para bodega	10 años	EP. 30 de fecha 16/07/2021	UBICACIÓN FÍSICA		Aeropuerto Internacional La Aurora 36.71	NOMBRE: MIT:	LAATS, SOCIEDAD ANÓNIMA 7216831	Q. 4855.76	Q. 593,443.20
					FINCA:	Bien Inmueble urbano inscrito en el Reg.					
84	FN-1-09	Área para bodega	10 años	EP. 29 de fecha 16/07/2021	UBICACIÓN FÍSICA:		Aeropuerto Internacional La Aurora 90.03	NOMBRE: MIT:	LAATS, SOCIEDAD ANÓNIMA 7216831	Q. 5041.68	Q. 615,753.6
					FINCA:	Bien Inmueble urbano inscrito en el Reg.					
					TIPO:	BODEGA					
					PROPIETARIO:	Estado de Guatemala					
85	FN-1-10	Área para bodega	10 años	EP. 28 de fecha 16/07/2021	UBICACIÓN FÍSICA:		Aeropuerto Internacional La Aurora 90.03	NOMBRE: MIT:	LAATS, SOCIEDAD ANÓNIMA 7216831	Q. 5,041.68	Q. 615,753.60
					FINCA:	Bien Inmueble urbano inscrito en el Reg.					
86	CA-1-4	Cajeros Automáticos	5 años	EP. 210 de fecha 7/06/2021	UBICACIÓN FÍSICA:		Aeropuerto Internacional La Aurora	NOMBRE: MIT:	CREDITIMATE DE GUATEMALA S.A. 1118676	Q. 3136.00	Q. 198,160.00
					FINCA:	4.00 m ²					
					TIPO:	Bien Inmueble urbano inscrito en el Reg.					
					PROPIETARIO:	Cajeros Automáticos					
							Estado de Guatemala				



[Handwritten signature in blue ink]

87	AI-2-24A	Local Comercial	15 años	EP: 8 de fecha 13/09/2021	UBICACIÓN FÍSICA: Área/mts2 FINCA: TIPO: PROPIETARIO:	Aeropuerto Internacional La Aurora 86.26 m2 Bien inmueble urbano inscrito en el Reg Local comercial Estado de Guatemala	NOMBRE: NIT:	PANIACAFE DE GUATEMALA, S.A. 68803347	Q. 10,366.72	Q1,866,009.80
88	FN-1-5	LOCAL COMERCIAL	10 AÑOS	EP: 30 de fecha, /07/2021	UBICACIÓN FÍSICA: Área/mts2 FINCA: TIPO: PROPIETARIO:	Aeropuerto Internacional La Aurora 86.71 mts2 Bien inmueble urbano inscrito BODEGA Estado de Guatemala	NOMBRE: NIT:	LAATS, SOCIEDAD ANÓNIMA 72166831	Q. 4845.36	593,443.20
89	FC-2-3A, AI-K-2-7, FN-2-3, FC-2-7A, FC-2-8A	Local Comercial	15 años	EP: 37 de fecha 27/10/2021	UBICACIÓN FÍSICA: Área/mts2 FINCA: TIPO: PROPIETARIO:	Aeropuerto Internacional La Aurora 38.03 m2, 18.40m2, 140.33m2, 52.17m Bien inmueble urbano inscrito en el Reg Local comercial Estado de Guatemala	NOMBRE: NIT:	IREPAK, SOCIEDAD ANÓNIMA 110017617	Q. 33156.48	05,968,166.40

The image shows a handwritten signature in blue ink, which appears to be 'M. J. ...', written over a circular official stamp. The stamp contains the text 'UNIDAD DE ASESORIA FISCAL' and 'D.G.A.C.' (Dirección General de Asesoría Fiscal). The signature is written across the stamp and extends to the right.

90	CA-1-7, AI-3-22	Área para cajero y quiosco	15 años	EP. 3 de fecha 28/03/2023	UBICACIÓN FÍSICA:			Aeropuerto Internacional La Aurora	NOMBRE:	MONEY & CRYPTO EXCHANGE CORPORATION, S.A.	Q. 4,614.40	Q. 846,720.00
					Área/mts2	100, 855						
					FINCA:	Bien inmueble urbano inscrito en el Reg. Cajero automático y quiosco						
					TIPO:	Estado de Guatemala						
PROPIETARIO:												
91	FN-2-14	Local Comercial	15 años	EP. 21 de fecha 23/09/2022	UBICACIÓN FÍSICA:			Aeropuerto Internacional La Aurora	NOMBRE:	INVERSIONES AMTOLA, S.A.	Q. 5,937.12	Q. 1,084,809.60
					Área/mts2	59.02						
					FINCA:	Bien inmueble urbano inscrito en el Reg. Cajero automático y quiosco						
					TIPO:	Estado de Guatemala						
PROPIETARIO:												
UBICACIÓN FÍSICA:												
Área / mts2												
92	AI-5E-2-1	Área de Local Comercial	180 MESES	EP. 1 de fecha 08/03/2020	UBICACIÓN FÍSICA:			Aeropuerto Internacional La Aurora	NOMBRE:	COMPAÑIA DISTRIBUIDORA DE TABACOS, SOCIEDAD	Q. 5,268.48	Q. 948,326.40
					Área / mts2	47.04						
					FINCA:	Bien inmueble urbano inscrito en el Registro General de la Propiedad de la Zona Central, al número doscientos veintidos (216), lito ciento cincuenta (150) de libro veinte (20) de Guatemala						
					TIPO:	LOCAL						
PROPIETARIO:												
UBICACIÓN FÍSICA:												
Área / mts2												
93	FN-3-1	Área de Local Comercial	180 MESES	EP. 11 de fecha 08/01/2020, EP. 22 de fecha 18/03/2022	UBICACIÓN FÍSICA:			Aeropuerto Internacional La Aurora	NOMBRE:	COMPAÑIA DISTRIBUIDORA DE TABACOS, SOCIEDAD	Q. 31,542.56	Q. 5,677,660.80
					Área / mts2	291.63						
					FINCA:	Bien inmueble urbano inscrito en el Registro General de la Propiedad de la Zona Central, al número doscientos veintidos (216), lito ciento cincuenta (150) de libro veinte (20) de Guatemala						
					TIPO:	LOCAL						
PROPIETARIO:												

UNIDAD DE ASesoría JURÍDICA
DGAG



AEROLINEAS

1	TA-M-3-47, TA-M-3-48, TA-M-3-49, TA-M-3-50, TA-M-3-51, TA-M-3-52, TA-M-3-53, FN-1-7, ET-4-10, ET-4-9	Aerolínea	10 años	Contrato Administrativo DS-40-2015 de fecha 20/05/2017, y DS-22-2017 de fecha 17/11/2017, contrato DS-16-2021 de fecha 30/07/2021	UBICACIÓN FÍSICA:		Aeropuerto Internacional La Aurora 54.35, 234.56, 36.38, 74.5	MOMBRE:	American Airlines Inc.	Q 29,181.01 Q 3,354,472.40
					Área / mts2					
					FINCA:					
					TIPO:					
PROPIETARIO:		Etado de Guatemala		Aeropuerto Internacional La Aurora		TRANSPORTES AEREOS GUATEMALTECOS S.A.				
UBICACIÓN FÍSICA:		Área / mts2		20.58						
FINCA:		TIPO:		Bienes inmuebles urbanos inscritos en el Registro General de la Propiedad de la Zona Central, al número dieciséis mil quinientos sesenta y cuatro (16574), folio cincuenta y cuatro (54) de libre escritura (80) de Sociedades Mercantiles Guatemala						
PROPIETARIO:		Etado de Guatemala		LOCAL			527503K			
2	ET-4-31	Aerolínea	10 años	Ep. 35 de fecha 22/06/2022	PROPIETARIO:		Etado de Guatemala	MOMBRE:	American Airlines Inc.	Q 1,933.57 Q 232,028.16
					Área / mts2					
					FINCA:					
					TIPO:					
PROPIETARIO:		Etado de Guatemala		LOCAL		527503K				
3	TA-M-3-1, TA-M-3-2, TA-M-3-3, TA-M-3-4, B-3-1, B-3-2, B-3-3, B-3-4,	Aerolínea	5 años	Ep. 17 de fecha 27/05/2022	UBICACIÓN FÍSICA:		Aeropuerto Internacional La Aurora 52.16	MOMBRE:	Compañía Panamacha de Aviación, S.A.	Q 2,881.54 Q 213,212.40
					Área / mts2					
					FINCA:					
					TIPO:					
PROPIETARIO:		Etado de Guatemala		LOCAL		1078690				

4	FN-1-9	Aerolínea	10 años	EP. 29 de fecha 16/07/2021	UBICACIÓN FÍSICA:		Aeropuerto Internacional La Aurora 96,08m2	NOMBRE:	LAATS, SOCIEDAD ANÓNIMA	Q 5,131.29	Q 615,753.60
					FINCA:	Fin inmueble urbano inscrito en el Registro General de la Propiedad de la Zona Central, al número doscientos veintiséis (226), folio ciento cincuenta y cinco (150) de libro veinte (20) de Guatemala LOCAL					
5	FN-MIP-2-1	Aerolínea	10 años	Ep. 56 de fecha 08/10/2010	UBICACIÓN FÍSICA:		Aeropuerto Internacional La Aurora 324.9	NOMBRE:	Compañía Panamint de Aviación, S.A.	\$ 4,488.00	\$ 539,760.00
					FINCA:	Fin inmueble urbano inscrito en el Registro General de la Propiedad de la Zona Central, al número doscientos veintiséis (226), folio ciento cincuenta y cinco (150) de libro veinte (20) de Guatemala LOCAL					
6	TA-M-3-54, B-3-49, TA-M-3-55, B-3-50, TA-M-3-56, B-3-51, TA-M-3-57, B-3-52	Aerolínea	5 años	Contrato Administrativo DS 51-2015	UBICACIÓN FÍSICA:		Aeropuerto Internacional La Aurora 17,40, 36.15	NOMBRE:	Concesionaria Vuela Compañía de Aviación, S.A.	Q 4,738.08	Q 287,884.80
					FINCA:	Fin inmueble urbano inscrito en el Registro General de la Propiedad de la Zona Central, al número doscientos veintiséis (226), folio ciento cincuenta y cinco (150) de libro veinte (20) de Guatemala LOCAL					
7	ET-4-21, FN-1-16, TA-M-3-39, TA-M-3-40, TA-M-41, TA-M-3-42, B-3-34, B-3-35, B-3-36, B-3-37, área de pasillo, área de faja, área para máquina auto chequeo	Aerolínea	10 años	Ep. 3 de fecha 10/02/2020	UBICACIÓN FÍSICA:		Aeropuerto Internacional La Aurora 87,46, 64.59, 7, 2, 23, 8, 36, 13, 52, 2, 16	NOMBRE:	Delta Airlines, Inc.	Q 14,523.00	Q 1,742,818.80
					FINCA:	Fin inmueble urbano inscrito en el Registro General de la Propiedad de la Zona Central, al número doscientos veintiséis (226), folio ciento cincuenta y cinco (150) de libro veinte (20) de Guatemala LOCAL					

The image shows a handwritten signature in blue ink, which appears to be 'Miguel Ángel...', written over a circular official stamp. The stamp contains the text 'UNIDAD DE ASesoría JURÍDICA' and 'DGAG' (Dirección General de Aeronáutica Civil). The signature is written across the center of the stamp.

ID	Aerolínea	Duración	Contrato Administrativo DS	UBICACIÓN FÍSICA:		NOMBRE:	Iberia Líneas Aéreas de España, S.A.	Valor
				Área / mts2	FINCA:			
8	Aerolínea	2 años	Contrato Administrativo DS 56-2018	UBICACIÓN FÍSICA: Área / mts2	Aeropuerto Internacional La Aurora 54.50, 32.47, 60.99	IBERIA	Iberia Líneas Aéreas de España, S.A.	404,189.18
9	Aerolínea	18 meses	Ep. 240 de fecha 17/11/2017	UBICACIÓN FÍSICA: Área / mts2	Aeropuerto Internacional La Aurora 39.83, 18.10, 17.10	NOMBRE:	Spirit Airlines Inc.	94,312.44
				FINCA:	Bien inmueble urbano inscrito en el Registro General de la Propiedad de la Zona Centro, al número cincuenta veintidós (22), (lote dentro cincuenta [150] de libro veinte (20) de Guatemala)			
10	Aerolínea	5 años	Contrato Administrativo DS 58-2015 de fecha 13/03/2015	UBICACIÓN FÍSICA: Área / mts2	Aeropuerto Internacional La Aurora 282.99, 35.33, 188.50, 66.42, 241.82	NOMBRE:	Taca Internacional Airlines, S.A.	4,008,246.60
				FINCA:	Bien inmueble urbano inscrito en el Registro General de la Propiedad de la Zona Centro, al número cincuenta veintidós (22), (lote dentro cincuenta [150] de libro veinte (20) de Guatemala)			
11	Aerolínea	5 años	Contrato Administrativo DS-01-2014 de fecha 13/02/2014	UBICACIÓN FÍSICA: Área / mts2	Aeropuerto Internacional La Aurora 36.11, 50.00, 1.98	NOMBRE:	Tropicair - Aeroc Guatemalteco, S.A.	377,391.60
				FINCA:	Bien inmueble urbano inscrito en el Registro General de la Propiedad de la Zona Centro, al número cincuenta veintidós (22), (lote dentro cincuenta [150] de libro veinte (20) de Guatemala)			
				TIPO:	LOCAL			
				PROPIETARIO:	Estado de Guatemala			

12	FN-1-2, B-3-12, B-3-13, B-3-14, B-3-15, B-3-16, B-3-17, B-3-18, TA-M-3-10, TA-M-3-11, TA-M-12, TA-M-13, TA-M-3-14, TA-M-3-15, TA-M-3-16	Aerolínea	5 años	Contrato Administrativo DS 22-2019 de fecha 02/05/2019	UBICACIÓN FÍSICA:		Aeropero Internacional La Aurora 35.36, 50.34, 82.85	NOMBRE:	United Airlines, Inc.	Q. 15,892.35 Q. 953,541.12
					Área / mts2	FINCA:				
13	ET-4-18, TA-06-3-N-16, TA-M-3-5, TA-M-3-6, B-3-5, B-3-6, B-3-7	Aerolínea	15 años	Ep 86 por la notaría Jeannette Arango Rivera de fecha 9 de abril del 2021	UBICACIÓN FÍSICA:		Aeropero Internacional La Aurora 37.45, 19.30, 3.50, 2.03, 5.23, 7.72	NOMBRE:	JetBlue Airways Corporation	Q. 7,418.88 Q. 1,335,398.40
					Área / mts2	FINCA:				
14	ET-4-17, TA-M-3-37, TA-M-3-38, B-3-32, B-3-33, ET-4-29A-1	Aerolínea	5 años	Ep 95 por la notaría Jeannette Arango Rivera de fecha 26 abril del 2021	UBICACIÓN FÍSICA:		Aeropero Internacional La Aurora 27.73, 3.48, 1.39, 4.52, 6.76, 1.	NOMBRE:	Frontier Airlines	Q. 4,768.23 Q. 287,283.80
					Área / mts2	FINCA:				
15	TA-M-3-21, TA-M-3-22, B-3-23, FN-1-1	Aerolínea	5 años	Ep. 3 por la notaría María José Leal Casanova, de fecha 23/06/2021	UBICACIÓN FÍSICA:		Aeropero Internacional La Aurora 13.93, 92.85	NOMBRE:	Transportes Aéreos Guatemaltecos, S.A.	Q. 9,571.39 + Q. 672.00 extracción de desechos Q. 614,603.40
					Área / mts2	FINCA:				
					TIPO:		Contar, bodega y bodega	NIT:	5273693K	
					PROPIETARIO:		Estado de Guatemala			

The stamp is circular and contains the text: "UNIDAD DE ASESORIA JURÍDICA" at the top, "D.G.A.C." at the bottom, and "SECRETARÍA DE ASISTENCIA LEGAL" in the center. The signature is a cursive script in blue ink, written over the stamp.

16	ET-3-3	AEROLINEA	5 AÑOS	EP número 18 con fecha 13/10/2021	UBICACIÓN FÍSICA: AREA MTS 2 FINCA: TIPO: PROPIETARIO: UBICACIÓN FÍSICA: AREA MTS 2 FINCA: TIPO: PROPIETARIO:	Aeropuerto Internacional La Aurora Bien inmueble urbano inscrito en el Reg. bodega Estado de Guatemala Aeropuerto Internacional La Aurora 35.93 Bien inmueble urbano inscrito en el Reg. bodega Estado de Guatemala	Nombre: MIT:	American Airlines Inc. 5527317 ARAIET, S.A 135130675	Q. 2031.08	Q121,900.80
17	TA-M-3-45 al 46, B-3-40 al 41	AEROLINEA	2 AÑOS	Contrato Administrativo	UBICACIÓN FÍSICA: AREA MTS 2 FINCA: TIPO: PROPIETARIO:	Aeropuerto Internacional La Aurora 35.93 Bien inmueble urbano inscrito en el Reg. bodega Estado de Guatemala	Nombre: MIT:	ARAIET, S.A 135130675	Q. 1,427.33	Q. 50,393.92
18	TA-M-3-43, TA-M-3-44, B-3-38, B-3-39, B-3-40, ET-4-28	Aerolínea	2 años	Contrato Administrativo DS 16-2023	UBICACIÓN FÍSICA: Área / mts2 FINCA: TIPO: PROPIETARIO: UBICACIÓN FÍSICA: AREA MTS 2 FINCA: TIPO: PROPIETARIO:	Aeropuerto Internacional La Aurora 68 Bien inmueble urbano inscrito en el Registro General de la Propiedad de la Zona Central, al sistema de cadastre LOCAL Estado de Guatemala Aeropuerto Internacional La Aurora 38.4	Nombre: MIT:	Concesionaria Nueva Compañía de Aviación, S.A. 4,798.08 Q. 287,884.80		
19	TA-M-3-23, TA-M-3-24, B-3-24, B-3-24A	AEROLINEA	15 AÑOS	Ep. Número 2, de fecha 17/02/2023	UBICACIÓN FÍSICA: AREA MTS 2 FINCA: TIPO: PROPIETARIO:	Aeropuerto Internacional La Aurora 38.4 Bien inmueble urbano inscrito en el Reg. counter y bodega. Estado de Guatemala	Nombre: MIT:	TIGRISORIES AEROS GUATEMALTECOS. 527300K	Q. 1,648.64	Q. 417,715.20

The image shows a handwritten signature in blue ink, which appears to be 'Luis...', written over a circular official stamp. The stamp contains the text 'ASESORIA JURIDICA' at the top, 'D.G.A.C.' at the bottom, and 'INSTITUTO GUATEMALTECO DE ASESORIA JURIDICA' in the center. The signature is written across the stamp and extends to the right.

Parqueo

ID	Parcelas	Tipo	Duración	Fecha de Inicio	Fecha de Fin	Ubicación Física:		Nombre	MTC	Valor	
						Tipo	Propietario				
1	9, 44, 45, 54, 55, 79, 98	Parqueo	2 años	Contrato Administrativo DS 29-2017 de fecha 27/11/2017			Aeropuerto Internacional La Aurora	MIT		Q. 2,100.00	
							Parqueos				
							FINCA:				Bien inmueble urbano inscrito en el Registro General de la Propiedad de la Zona Central, al número doscientos veintiseis (226), folio sesenta y cuatro (64) de libro veinte (20) de Guatemala (159) de libro veinte (20) de Guatemala
							TIPO:				LOCAL
						PROPIETARIO:					
2	26, 27, 28, 29, 30, 31, 32	Parqueo	2 años	Contrato Administrativo DS 26-2017 de fecha 17/11/2017			Aeropuerto Internacional La Aurora	MIT		Q. 2,100.00	
							Parqueos				
							FINCA:				Bien inmueble urbano inscrito en el Registro General de la Propiedad de la Zona Central, al número doscientos veintiseis (226), folio sesenta y cuatro (64) de libro veinte (20) de Guatemala (159) de libro veinte (20) de Guatemala
							TIPO:				LOCAL
						PROPIETARIO:					

Handwritten signature in blue ink over a circular official stamp. The stamp contains the text 'ASESORIA JURIDICA' and 'DG CAG'.

3	33, 34, 35, 36, 37, 46, 47, 48, 49, 50	Parqueo	2 años	Contrato Administrativo DS 27-2017 de fecha 17/11/2017	UBICACIÓN FÍSICA:		Aeropuerto Internacional La Aurora IC Buen inmueble urbano inscrita en el Registro General de la Propiedad de la Zona Central, al número doscientos veintidós (216), lote cinco cincuenta (150) de los veinté (20) de Guatemala	NOMBRE: NIT:	LAATS, S.A.	Q 3,000.00 Q	72,000.00
					Parqueos	LOCAL					
		TIPO:		PROPIETARIO:		Estado de Guatemala					
4	38	Parqueo	2 años	Contrato Administrativo DS 04-2018 de fecha 16/01/2018	UBICACIÓN FÍSICA:		Aeropuerto Internacional La Aurora I Buen inmueble urbano inscrito en el Registro General de la Propiedad de la Zona Central, al número doscientos veintidós (216), lote cinco cincuenta (150) de los veinté (20) de Guatemala	NOMBRE: NIT:	Mercedes Flor de Miria Camey Chan	Q 300.00 Q	7,200.00
					Parqueos	LOCAL					
		TIPO:		PROPIETARIO:		Estado de Guatemala					
5	39	Parqueo	2 años	Contrato Administrativo DS 02-2018 de fecha 16/03/2018	UBICACIÓN FÍSICA:		Aeropuerto Internacional La Aurora I Buen inmueble urbano inscrito en el Registro General de la Propiedad de la Zona Central, al número doscientos veintidós (216), lote cinco cincuenta (150) de los veinté (20) de Guatemala	NOMBRE: NIT:	Baullio Camey Saravia	Q 300.00 Q	7,200.00
					Parqueos	LOCAL					
		TIPO:		PROPIETARIO:		Estado de Guatemala					

UNIDAD DE ASESORIA JURÍDICA
DGAC

6	40	Parqueo	2 años	Contrato Administrativo DS 09-2018 de fecha 16/01/2018	UBICACION FISICA:		Aeropuerto Internacional La Aurora 1	NOMBRE:	Andega, S.A.	Q	300.00	Q	7.200.00
					Parqueos								
					FINCA:								
7	41, 42, 43	Parqueo	pendiente	pendiente	PROPIETARIO:		Estado de Guatemala Aeropuerto Internacional La Aurora 3	NOMBRE:	Aeroflora, S.A.	Q	-	-	
					UBICACION FISICA:								
					FINCA:								
TIPO:		LOCAL		PROPIETARIO:		Estado de Guatemala		NOMBRE:		-		-	

A handwritten signature in blue ink is written over a circular official stamp. The stamp contains the text 'UNIVERSIDAD AUTONOMA DE GUATEMALA' around the top edge and 'DGAC' at the bottom. The signature is a cursive scribble that partially obscures the stamp's details.

8	51, 52, 53, 64, 69, 117, 118, 119, 165, 166, 167, 168, 169, 170, 171	Parqueo	2 años	Contrato Administrativo DS 24-2017 de fecha 17/11/2017	UBICACIÓN FÍSICA:		Aeropuerto Internacional La Aurora 15	NOMBRE:	American Airlines Inc.	Q 4,500.00 Q	108,000.00
					Parqueos	Finca: ... TIPO: ...					
9	56, 57	Parqueo	2 años	Contrato Administrativo DS 25-2017 de fecha 17/11/2017	UBICACIÓN FÍSICA:		Aeropuerto Internacional La Aurora 2	NOMBRE:	Sistema de Protección de Equipaje de Guatemala, S.A.	Q 600.00 Q	14,400.00
					Parqueos	Finca: ... TIPO: ...					
					PROPIETARIO:		Estado de Guatemala				

Handwritten signature in blue ink over a circular stamp. The stamp contains the text: "UNIVERSIDAD DE ASesorIA JURIDICA" and "DGCAC".

10	61	Parqueo	2 años	Contrato Administrativo DS 06-2018 de fecha 16/01/2018	UBICACIÓN FÍSICA:		Aeropuerto Internacional La Aurora 1	NOMBRE:	Neil Williams Calderon Madrid	Q 300.00 Q	7,200.00
					Parqueos	Finca:					
11	65	Parqueo	2 años	Contrato Administrativo DS 07-2018 de fecha 16/01/2018	PROPIETARIO:		Estado de Guatemala Aeropuerto Internacional La Aurora 1	NOMBRE:	Jose Israel Hernandez Godoy	Q 300.00 Q	7,200.00
					Parqueos	Finca:					

A handwritten signature in blue ink is written over a circular stamp. The stamp contains the text 'ASesoría JURÍDICA' at the top, 'UNIDAD LEGAL' in the center, and 'D G A C' at the bottom. The signature is a cursive-style name that appears to be 'JOSÉ ISRAEL HERNÁNDEZ GODOY'.

12	68	Parqueo	2 años	Contrato Administrativo DS 14-2018 de fecha 15/03/2018	UBICACIÓN FÍSICA:		Aeropuerto Internacional La Aurora 1	NOMBRE:	Claudia Patricia de Léon Mazariegos	Q	300.00 Q	7,200.00	
					Parqueos								
					FINCA:	Bien inmueble urbano inscrito en el Registro General de la Propiedad de la Zona Central, al número doscientos veintidós (22), folio ciento cincuenta y tres (153) de libro veinte (20) de Guatemala LOCAL							
13	70, 71, 72	Parqueo	2 años	Contrato Administrativo DS 09-2018 de fecha 16/01/2018	PROPIETARIO:		Estado de Guatemala	NOMBRE:	IBERIA, LINEAS AEREAS DE ESPAÑA, S.A.	Q	900.00 Q	21,600.00	
					UBICACIÓN FÍSICA:								
					FINCA:	Bien inmueble urbano inscrito en el Registro General de la Propiedad de la Zona Central, al número doscientos veintidós (22), folio ciento cincuenta y tres (153) de libro veinte (20) de Guatemala LOCAL							
PROPIETARIO:		Estado de Guatemala		NOMBRE:		IBERIA, LINEAS AEREAS DE ESPAÑA, S.A.		Q		900.00 Q		21,600.00	

14	73	Parqueo	2 años	Contrato Administrativo DS 01-2018 de fecha 16/01/2018	UBICACIÓN FÍSICA: Parqueos FINCA: TIPO: PROPIETARIO:	Aeropuerto Internacional La Aurora 1 Bien inmueble urbano inscrito en el Registro General de la Propiedad de la Zona Central, al número doscientos veintiséis (226), folio ciento cincuenta veintidós (150) de libro veinte (20) de Guatemala. LOCAL Estado de Guatemala	NOMBRE: NIT:	Celso Barahona y Barahona	Q 300.00 Q	7,200.00
15	80, 81, 82, 83, 84, 85, 86, 87, 88, 89, 90, 91, 92, 93, 100, 101, 102, 103, 104, 105, 106, 107, 108, 109, 110, 111, 112, 113, 114, 115	Parqueo	2 años	Contrato Administrativo DS 28-2017 de fecha 27/11/2017	UBICACIÓN FÍSICA: Parqueos FINCA: TIPO: PROPIETARIO:	Aeropuerto Internacional La Aurora 30 Bien inmueble urbano inscrito en el Registro General de la Propiedad de la Zona Central, al número doscientos veintidós (226), folio ciento cincuenta veintidós (150) de libro veinte (20) de Guatemala. LOCAL Estado de Guatemala	NOMBRE: NIT:	TACA INTERNACIONAL ASURIES, S.A.	Q 9,000.00 Q	216,000.00
16	94	Parqueo	2 años	Contrato Administrativo DS 05-2018 de fecha 16/01/2018	UBICACIÓN FÍSICA: Parqueos FINCA: TIPO: PROPIETARIO:	Aeropuerto Internacional La Aurora 3 Bien inmueble urbano inscrito en el Registro General de la Propiedad de la Zona Central, al número doscientos veintidós (226), folio ciento cincuenta veintidós (150) de libro veinte (20) de Guatemala. LOCAL Estado de Guatemala	NOMBRE: NIT:	Jorge Tristan Meléndreras Marroquín	Q 300.00 Q	7,200.00
17	STP-5	Parqueo	15 años	Ep. 37 de fecha 06/11/2019	UBICACIÓN FÍSICA: áreas/m2 FINCA: TIPO: PROPIETARIO:	Aeropuerto Internacional La Aurora 225.6 Bien inmueble urbano inscrito en el Registro General de la Propiedad de la Zona Central, al número doscientos veintidós (226), folio ciento cincuenta veintidós (150) de libro veinte (20) de Guatemala. LOCAL Estado de Guatemala	NOMBRE: NIT:	Guatemala Dispatch Service	Q 2,021.38 Q	363,848.40

Taxistas

ID	AET-1 a AET-88, AET-OF-1	Parqueo	5 años	Ep. 66, de fecha 27/08/2021	UBICACIÓN FÍSICA:			Aeropuerto Internacional La Aurora	NOMBRE:	Q. 15.578,39	Q. 834.703,40
					parques	88	COOPERATIVA INTEGRAL DE TRANSPORTES LA UNIDAD, R.L.				
1	AET-1 a AET-88, AET-OF-1	Parqueo	5 años	Ep. 66, de fecha 27/08/2021	FINCA:	Fin inmueble urbano inscrito en el Registro General de la Propiedad de la Zona Central, al número de inscripción 1236, folio ciento cincuenta (150) de libro veinte (20) de Guatemala	NIT:	5708575	Asociación de taxistas del Aeropuerto Internacional La Aurora	Q. 700,00	Q. 834.703,40
					TIPO:	parques	NIT:				
					PROPIETARIO:	Estado de Guatemala					
					UBICACIÓN FÍSICA:	Aeropuerto Internacional La Aurora					
2	PT-3-1, PT-3-2	Parqueo	2 años	DS-27-2023, de fecha 29/05/2023	parqués	2	NIT:	35.09610	Asociación de taxistas del Aeropuerto Internacional La Aurora	Q. 700,00	Q. 834.703,40
					FINCA:	Fin inmueble urbano inscrito en el Registro General de la Propiedad de la Zona Central, al número de inscripción 1236, folio ciento cincuenta (150) de libro veinte (20) de Guatemala					
					TIPO:	LOCAL					
					PROPIETARIO:	Estado de Guatemala					



Rentadoras

ID	Códigos de Rentas	Área de Renta Autos	15 años	Ep. 10 de fecha 13/01/2015	UBICACIÓN FÍSICA:			NOMBRE:	Q. 5,482.18 Q	986,760.60
					Área / mts2	FINCA:	PROPIETARIO:			
1	AS-1-2, EEGS-3-1, EEO-3-1, EEP-3-1, EEP-3-2, EEP-3-21, EEP-3-22, EEP-3-23, EEP-3-24, EEP-3-25	Area de Renta Autos	15 años	Ep. 10 de fecha 13/01/2015	Aeropuerto Internacional La Aurora	6.34, 7.70, 18.00, 7	Bien inmueble urbano inscrito en el Registro General de la Propiedad de la Zona Central, al número de ciento veintidós (212), folio ciento cincuenta (150) de libro veinte (20) de Guatemala LOCAL, Estado de Guatemala	Interamerican de Guatemala, S.A.	Q. 5,482.18 Q	986,760.60
2	AS-1-4, EEO-3-5, EEP-3-28, EEP-3-29, EEP-3-38, EEP-3-39, EEP-3-40, EEP-3-41, EEP-3-42	Area de Renta Autos	15 años	Ep. 8 de fecha 13/01/2015	Aeropuerto Internacional La Aurora	6.34, 18.00, 7	Bien inmueble urbano inscrito en el Registro General de la Propiedad de la Zona Central, al número de ciento veintidós (212), folio ciento cincuenta (150) de libro veinte (20) de Guatemala LOCAL, Estado de Guatemala	Actividades Turísticas, S.A.	Q. 4,447.30 Q	800,513.28

3	AS-1-8, EEO-3-4, EEP-3-26, EEP-3-27, EEP-3-33, EEP-3-34, EEP-3-35, EEP-3-36, EEP-3-37	Area de Renta Autos 15 años	Ep. 11 de fecha 13/01/2015	UBICACIÓN FÍSICA:			Aeropuerto Internacional La Aurora	NOMBRE: Renta Autos de Guatemala, S.A.	Q 4,447.30 Q	800.513.28
				Area / mts2	FINCA:	TIPO:				
				Bien inmueble urbano inscrito en el Registro General de la Propiedad de la Zona Central, al número doscientos veintiseis (226), folio ciento cincuenta y cinco (150) de libro veintiseis (26) de Guatemala LDCAL Estado de Guatemala						
4	AS-1-10, EEO-3-6, EEP-3-30, EEP-3-31, EEP-3-32, EEP-3-43, EEP-3-46, EEP-3-47, EEP-3-48	Area de Renta Autos 15 años	Ep. 9 de fecha 13/01/2015	UBICACIÓN FÍSICA:			Aeropuerto Internacional La Aurora	NOMBRE: Alquiler de Automóviles Tabarini, S.A.	Q 4,408.32 Q	793.497.80
				Area / mts2	FINCA:	TIPO:				
				Bien inmueble urbano inscrito en el Registro General de la Propiedad de la Zona Central, al número doscientos veintiseis (226), folio ciento cincuenta y cinco (150) de libro veintiseis (26) de Guatemala LDCAL Estado de Guatemala						

The image shows a handwritten signature in blue ink, which appears to be 'Miguel Ángel Tabarini', written over a circular official stamp. The stamp contains the text 'UNIDAD DE ASESORIA JURÍDICA' and 'DGAG' (Dirección General de Asesoría Jurídica). The signature is written in a cursive style across the stamp.

5	AS-1-5, EEO-3-2, EEP-3-3, EEP-3-4, EEP-3-16, EEP-3-17, EEP-3-18, EEP-3-19, EEP-3-20	Area de Renta Autos	15 años	Ep. 13 de fecha 13/01/2015	UBICACIÓN FÍSICA:			Aeropuerto Internacional La Aurora	NOMBRE:	RENTAUTOS, S.A.	Q 4,359.94 Q	794,788.48
					Area / mts2							
					FINCA:							
					TIPO:							
PROPIETARIO:			Estado de Guatemala									
6	AS-1-3, EEO-3-3, EEP-3-5, EEP-3-6, EEP-3-7, EEP-3-8, EEP-3-13, EEP-3-14, EEP-3-15	Area de Renta Autos	15 años	Ep. 12 de fecha 13/01/2015	UBICACIÓN FÍSICA:			Aeropuerto Internacional La Aurora	NOMBRE:	RENFALSA, S.A.	Q 4,447.29 Q	800,512.20
					Area / mts2							
					FINCA:							
					TIPO:							
PROPIETARIO:			Estado de Guatemala									




7	AS-1-6, AS-1-9	Area de Renta Autos	15 años	Ep. 9 de fecha 05/06/2014	UBICACIÓN FÍSICA:			Aeropuerto Internacional La Aurora	NOMBRE:	Fuente de Autos, S.A.	Q 1,521.41	Q 273,853.44
					Área / mts2							
					FINCA:							
					TIPO:							
PROPIETARIO:			Estado de Guatemala									
8	AS-1-1, AS-1-7	Area de Renta Autos	15 años	Ep. 11 de fecha 05/06/2014	UBICACIÓN FÍSICA:			Aeropuerto Internacional La Aurora	NOMBRE:	Auto Continental, S.A.	Q 1,516.88	Q 273,038.40
					Área / mts2							
					FINCA:							
					TIPO:							
PROPIETARIO:			Estado de Guatemala									




9	EEO-3-7, EEP-3-9, EEP-3-10, EEP-3-11, EEP-3-12, ET-1-27	Area de Renta Autos	10 Años	Ep. 36, de fecha 27/02/2020; Ep. 192, de fecha 8/12/2020	<p>UBICACIÓN FÍSICA:</p> <p>Area / mts2</p>	<p>UBICACIÓN FÍSICA:</p> <p>Area / mts2</p>	<p>PROPIETARIO:</p> <p>TIPO:</p> <p>FINCA:</p> <p>Area / mts2</p>	<p>Aeropuerto Internacional La Aurora</p> <p>21.85m2, 21.85m2, 21.85m2, 21.85m2, 21.16m2</p>	<p>NOMBRE:</p> <p>Autos de Alquiler, S.A.</p>	<p>NIT:</p> <p>26250965</p>	<p>Q. 3,796.16</p> <p>Q.445,938.29</p>
---	---	---------------------	---------	--	---	---	---	--	---	-----------------------------	--

The image shows a handwritten signature in blue ink, which appears to be 'Luis Fernando...', written over a circular official stamp. The stamp contains the text 'UNIDAD DE ASESORIA JURÍDICA' around the top inner edge and 'DGAC' at the bottom. The signature is written in a cursive style and extends across the stamp.

10	AS-1-11	Area de Renta Autos	5 años	Ep. 141 de fecha 27/11/2019	UBICACIÓN FÍSICA:		Aeropuerto Internacional La Aurora 4.5	NOMBRE:	Marta Jose Garcia Sosa	756.00 Q	90,720.00
					Área / mis2	FINCA:					
11	AS-1-12	Area de Renta Autos	5 años	Ep. 16 de fecha 29/11/2019	UBICACIÓN FÍSICA:		Estado de Guatemala Aeropuerto Internacional La Aurora 4.5	NOMBRE:	Hipnotik, S.A.	756.00 Q	45,360.00
					Área / mis2	FINCA:					
					TIPO:		LOCAL				
					PROPIETARIO:		Estado de Guatemala				
					UBICACIÓN FÍSICA:		Aeropuerto Internacional La Aurora 4.5				
					TIPO:		LOCAL				
					PROPIETARIO:		Estado de Guatemala				

A handwritten signature in blue ink is written over a circular stamp. The stamp contains the text 'ASESORIA JURIDICA' at the top, 'UNIVERSIDAD DE GUATEMALA' in the middle, and 'DGAC' at the bottom. The signature is a cursive-style name, possibly 'Marta Jose Garcia Sosa', written in blue ink.

12	AS-1-13	Area de Renta Autos	5 años	Ep. 9 de fecha 29/11/2019	UBICACIÓN FÍSICA:		Aeropuerto Internacional La Aurora	NOMBRE:	Discovery For Rent a Car	579.80 Q	34,776.00
					Área / mts2	3.45					
13	AS-1-15	Area de Renta Autos	15 años	Ep. 14, de fecha 15/06/2022	UBICACIÓN FÍSICA:		Aeropuerto Internacional La Aurora	NOMBRE:	UNIVERSAL RENTA AUTOS AEROPUERTO, S.A	Q. 838.56	Q. 167,068.80
					FINCA:	Ben inmueble urbano inscrito en el Registro General de la Propiedad de la Zona Central, al número docecientos veintidós (126), (ocho dentro cincuenta vehículos) (150) de libro veinte (20) de Guatemala					
14	ET-1-12	Area de Renta Autos	5 años	Ep. 4 de fecha 26/01/2021	UBICACIÓN FÍSICA:		Aeropuerto Internacional La Aurora	NOMBRE:	Easy Car Rental	Q. 2,556.29 Q	153,377.40
					Área / mts2	3.17					
					UBICACIÓN FÍSICA:						
					FINCA:	Ben inmueble urbano inscrito en el Registro General de la Propiedad de la Zona Central, al número docecientos veintidós (126), (ocho dentro cincuenta vehículos) (150) de libro veinte (20) de Guatemala					
					TIPO:	LDCAL					
					PROPIETARIO:	Estado de Guatemala					

Handwritten signature in blue ink over a circular official stamp. The stamp contains the text 'ASESORÍA JURÍDICA' at the top, 'UNIVERSIDAD DE GUATEMALA' in the center, and 'DGPC' at the bottom.

15	EEO-3-9, EEP-3-53, EEP-3-54	Area de Renta Autos	15 años	Ep. 44 de fecha 06/07/2023	UBICACIÓN FÍSICA:		Aeropuerto Internacional La Aurora 18.00, 18.600, 16.00	NOMBRE:	Rentas Corporativas, S.A.	Q. 2,755.00	Q. 512,064.00
					Área / mts2	FINCA:					
					TIPO:	LOCAL					
					PROPIETARIO:	Estado de Guatemala					

PUBLICIDAD

1	<p>PU-EXT-3-2, PU-EXT-3-4, PU-EXT-3-5, PU-EXT-3-6, PU-EXT-3-7, PU-EXT-3-8, PU-EXT-3-9, PU-EXT-3-10, PU-EXT-3-11, PU-EXT-3-12, PU-EXT-3-13, PU-EXT-3-14, PU-EXT-3-15, PU-EXT-3-16, PU-EXT-3-17, PU-EXT-3-18, PU-EXT-3-19, PU-EXT-3-20, PU-EXT-3-21, PU-EXT-3-22, PU-EXT-3-23, PU-EXT-3-24, PU-EXT-3-25, PU-EXT-3-26, PU-EXT-3-27, PU-EXT-3-28, PU-EXT-3-29, PU-EXT-3-30, PU-EXT-3-31, PU-EXT-3-32, PU-EXT-3-33, PU-EXT-3-34, PU-EXT-3-35, PU-EXT-3-36, PU-EXT-3-37, PU-EXT-3-38, PU-EXT-3-39, PU-EXT-3-40, PU-EXT-3-41, PU-EXT-3-42, PU-EXT-3-43, PU-EXT-3-44, PU-EXT-3-45, PU-EXT-3-46, PU-EXT-3-47, PU-EXT-3-48, PU-EXT-3-49, PU-EXT-3-50, PU-EXT-3-51, PU-EXT-3-52, PU-EXT-3-53, PU-EXT-3-54, PU-EXT-3-55, PU-EXT-3-56, PU-EXT-3-57, PU-EXT-3-58, PU-EXT-3-59, PU-EXT-3-60, PU-EXT-3-61, PU-EXT-3-62, PU-EXT-3-63, PU-EXT-3-64, PU-EXT-3-65, PU-EXT-3-66, PU-EXT-3-67, PU-EXT-3-68, PU-EXT-3-69, PU-EXT-3-70, PU-EXT-3-71, PU-EXT-3-72, PU-EXT-3-73, PU-EXT-3-74, PU-EXT-3-75, PU-EXT-3-76, PU-EXT-3-77, PU-EXT-3-78, PU-EXT-3-79, PU-EXT-3-80, PU-EXT-3-81, PU-EXT-3-82, PU-EXT-3-83, PU-EXT-3-84, PU-EXT-3-85, PU-EXT-3-86, PU-EXT-3-87, PU-EXT-3-88, PU-EXT-3-89, PU-EXT-3-90, PU-EXT-3-91, PU-EXT-3-92, PU-EXT-3-93, PU-EXT-3-94, PU-EXT-3-95, PU-EXT-3-96, PU-EXT-3-97, PU-EXT-3-98, PU-EXT-3-99, PU-EXT-3-100, PU-EXT-3-101, PU-EXT-3-102, PU-EXT-3-103, PU-EXT-3-104, PU-EXT-3-105, PU-EXT-3-106, PU-EXT-3-107, PU-EXT-3-108, PU-EXT-3-109, PU-EXT-3-110, PU-EXT-3-111, PU-EXT-3-112, PU-EXT-3-113, PU-EXT-3-114, PU-EXT-3-115, PU-EXT-3-116, PU-EXT-3-117, PU-EXT-3-118, PU-EXT-3-119, PU-EXT-3-120, PU-EXT-3-121, PU-EXT-3-122, PU-EXT-3-123, PU-EXT-3-124, PU-EXT-3-125, PU-EXT-3-126, PU-EXT-3-127, PU-EXT-3-128, PU-EXT-3-129, PU-EXT-3-130, PU-EXT-3-131, PU-EXT-3-132, PU-EXT-3-133, PU-EXT-3-134, PU-EXT-3-135, PU-EXT-3-136, PU-EXT-3-137, PU-EXT-3-138, PU-EXT-3-139, PU-EXT-3-140, PU-EXT-3-141, PU-EXT-3-142, PU-EXT-3-143, PU-EXT-3-144, PU-EXT-3-145, PU-EXT-3-146, PU-EXT-3-147, PU-EXT-3-148, PU-EXT-3-149, PU-EXT-3-150, PU-EXT-3-151, PU-EXT-3-152, PU-EXT-3-153, PU-EXT-3-154, PU-EXT-3-155, PU-EXT-3-156, PU-EXT-3-157, PU-EXT-3-158, PU-EXT-3-159, PU-EXT-3-160, PU-EXT-3-161, PU-EXT-3-162, PU-EXT-3-163, PU-EXT-3-164, PU-EXT-3-165, PU-EXT-3-166, PU-EXT-3-167, PU-EXT-3-168, PU-EXT-3-169, PU-EXT-3-170, PU-EXT-3-171, PU-EXT-3-172, PU-EXT-3-173, PU-EXT-3-174, PU-EXT-3-175, PU-EXT-3-176, PU-EXT-3-177, PU-EXT-3-178, PU-EXT-3-179, PU-EXT-3-180, PU-EXT-3-181, PU-EXT-3-182, PU-EXT-3-183, PU-EXT-3-184, PU-EXT-3-185, PU-EXT-3-186, PU-EXT-3-187, PU-EXT-3-188, PU-EXT-3-189, PU-EXT-3-190, PU-EXT-3-191, PU-EXT-3-192, PU-EXT-3-193, PU-EXT-3-194, PU-EXT-3-195, PU-EXT-3-196, PU-EXT-3-197, PU-EXT-3-198, PU-EXT-3-199, PU-EXT-3-200, PU-EXT-3-201, PU-EXT-3-202, PU-EXT-3-203, PU-EXT-3-204, PU-EXT-3-205, PU-EXT-3-206, PU-EXT-3-207, PU-EXT-3-208, PU-EXT-3-209, PU-EXT-3-210, PU-EXT-3-211, PU-EXT-3-212, PU-EXT-3-213, PU-EXT-3-214, PU-EXT-3-215, PU-EXT-3-216, PU-EXT-3-217, PU-EXT-3-218, PU-EXT-3-219, PU-EXT-3-220, PU-EXT-3-221, PU-EXT-3-222, PU-EXT-3-223</p>	<p>14.5 AÑOS</p>	<p>Ep. 13 de fecha 28/08/2020 y modificación Ep. 24 de fecha 10/11/2020</p>	UBICACIÓN FÍSICA:		Aeropuerto Internacional La Aurora 315	NOMBRE:	LUBRICA, S.A.	Q. 79,788.00	Q. 13,803,251.20	
				Área / mts2	FINCA:						
					TIPO:	LOCAL					
					PROPIETARIO:	Estado de Guatemala					



2	Publicidad	10 años	Ep. 85 de fecha 29/12/2007	UBICACIÓN FÍSICA:		Aeropuerto Internacional La Aurora **** Bien inmueble urbano inscrita en el Registro General de la Propiedad de la Zona Central, al número de inscripción Inventariada: 1216, Lote ciento cincuenta (150) de lote veinte (20) de Guatemala LOCAL Estrada de Guatemala	NOMBRE: MIT:	Media Airport System, S.A.	\$ 17,236.00 \$	2,068,320.00
				Área / mts2	FINCA: TIPO: PROPIETARIO:					
AERÓDROMO DE PUERTO BARRIOS										
1	PB-OF-3	2 AÑOS	Contrato Administrativo DS 32-2022, de fecha 09/11/2022	UBICACIÓN FÍSICA:		Aeródromo de Puerto Barrios G Bien inmueble urbano inscrito en el Reg Oficina Estado de Guatemala	NOMBRE: NIT:	AERODROMOS VUELOS PRIVADOS, S.A 37758671	Q. 483.84	Q. 14,961.12
				AREA MTS 2	FINCA: TIPO: PROPIETARIO:					

The image shows a handwritten signature in blue ink. The signature is written over a circular official stamp. The stamp contains the text 'FIDELITY JURIDICA' at the top, 'FIDELITY' in the center, and 'DGAC' at the bottom. The signature is a cursive-style name that appears to be 'FIDELITY JURIDICA'.

ENTIDAD: DIRECCIÓN GENERAL DE AERONÁUTICA CIVIL
 DIRECCIÓN: 9a. Avenida 14-75, zona 13 ciudad
 HORARIO DE ATENCIÓN: DE 9:00 a 17:00 horas
 DIRECTOR: Francis Arturo Aguirre Argueta
 FECHA DE ACTUALIZACIÓN: 31/10/2023
 MES DE: OCTUBRE

No.	HANGAR	MOTIVO DEL ARRENDAMIENTO Y USO	PLAZO	FECHA DE APROBACION DEL CONTRATO	CARACTERÍSTICAS DEL BIEN	ARRENDATARIO	VALOR MENSUAL	MONTO TOTAL DEL CONTRATO
1	S/N	Áreas de Hangar	15 años	Contrato Nuevo EP. No. 94 de fecha 26/12/2018 Notario Sergio Antonio Escobar Esteban.	<p>ÁREA: 147,311.96 m²</p> <p>FINCA: Bien inmueble urbano inscrito en el Registro General de la Propiedad de la Zona Central, al número doscientos veintiséis (226), folio ciento cincuenta (150) de libro veinte (20) de Guatemala</p> <p>TIPO: Polígono Aeroclub</p> <p>PROPIETARIO: Estado de Guatemala</p> <p>UBICACIÓN FÍSICA: Aeropuerto Internacional La Aurora</p>	<p>NOMBRE: Aeroclub de Guatemala</p> <p>NIT: 300672-7</p>	Q. 246,818.39	Q. 44,427,310.20
2	A-1	Áreas de Hangar	2 AÑOS	CONTRATO ADMINISTRATIVO DS-0048-2019	<p>ÁREA: 225.00 m²</p> <p>FINCA: Bien inmueble urbano inscrito en el Registro General de la Propiedad de la Zona Central, al número doscientos veintiséis (226), folio ciento cincuenta (150) de libro veinte (20) de Guatemala</p> <p>TIPO: Hangar</p> <p>PROPIETARIO: Estado de Guatemala</p> <p>UBICACIÓN FÍSICA: Aeropuerto Internacional La Aurora</p>	<p>NOMBRE: Ingenieros M & T, Sociedad Anónima</p> <p>NIT: 323055</p>	Q. 882.00	Q. 21,168.00

3	A-2	Áreas de Hangar	15 AÑOS	EP. NUMERO 31 DE FECHA 21/05/2020 NOTARIO ALVARO HURTADO BOCALETTI EP. 38 de fecha 17/08/2021 Modificación de Plazo	<p>ÁREA:</p> <p>304.50 m²</p> <p>FINCA: Bien inmueble urbano inscrito en el Registro General de la Propiedad de la Zona Central, al número doscientos veintiséis (226), folio ciento cincuenta (150) de libro veinte (20) de Guatemala</p> <p>TIPO: Hangar</p> <p>PROPIETARIO: Estado de Guatemala</p> <p>UBICACIÓN FÍSICA: Aeropuerto Internacional La Aurora</p> <p>MIT: 19554206</p>	TG-GUY, SOCIEDAD ANONIMA	Q. 2,047.12	Q. 386,481.60
4	A-3	Áreas de Hangar	15 años	EP. No. 11 de fecha 12/03/2021 Notario Alvaro Hurtado Bocaletti EP. 38 de fecha 17/08/2021 Modificación de Plazo	<p>ÁREA:</p> <p>225.00 m²</p> <p>FINCA: Bien inmueble urbano inscrito en el Registro General de la Propiedad de la Zona Central, al número doscientos veintiséis (226), folio ciento cincuenta (150) de libro veinte (20) de Guatemala</p> <p>TIPO: Hangar</p> <p>PROPIETARIO: Estado de Guatemala</p> <p>UBICACIÓN FÍSICA: Aeropuerto Internacional La Aurora</p> <p>MIT: 1408895</p>	JEAN MAXIME MOREL DEPOCAS	Q. 882.00	Q. 158,760.00
5	A-4	Áreas de Hangar	2 años	CONTRATO ADMITIVO. No. DS-08-2022 DE FECHA 31/01/2022	<p>ÁREA:</p> <p>225.00 m²</p> <p>FINCA: Bien inmueble urbano inscrito en el Registro General de la Propiedad de la Zona Central, al número doscientos veintiséis (226), folio ciento cincuenta (150) de libro veinte (20) de Guatemala</p> <p>TIPO: Hangar</p> <p>PROPIETARIO: Estado de Guatemala</p> <p>UBICACIÓN FÍSICA: Aeropuerto Internacional La Aurora</p> <p>MIT: 4853632-0</p>	NORBENK, S.A.	Q. 1,260.00	Q. 30,240.00

ASESORIA JURIDICA
D.G.A.C.

9	B-3	Áreas de Hangar	2 AÑOS	CONTRATO ADMINISTRATIVO DS-38-2021, de fecha 19/10/2021	ÁREA	270.00 m ²	FUMIGACIONES Y AEROSERVICIOS, S.A.	NOMBRE:	Q.1,512.00	Q.36,288.00
					FINCA:	Bien inmueble urbano inscrito en el Registro General de la Propiedad de la Zona Central, al número doscientos veintiséis (226), folio ciento cincuenta (150) de libro veinte (20) de Guatemala				
					TIPO:	Hangar				
					PROPIETARIO:	Estado de Guatemala				
		UBICACIÓN FÍSICA:	Aeropuerto Internacional La Aurora							
10	B-4	Áreas de Hangar	2 AÑOS	CONTRATO ADMINISTRATIVO No. DS-39-2021 DE FECHA 19/10/2021	ÁREA	270.00 m ²	INVERSIONES DEL PACIFICO, S.A.	NOMBRE:	Q.1,512.00	Q.26,288.00
					FINCA:	Bien inmueble urbano inscrito en el Registro General de la Propiedad de la Zona Central, al número doscientos veintiséis (226), folio ciento cincuenta (150) de libro veinte (20) de Guatemala				
					TIPO:	Hangar				
					PROPIETARIO:	Estado de Guatemala				
		UBICACIÓN FÍSICA:	Aeropuerto Internacional La Aurora							

UNIDAD DE ASESORIA JURÍDICA
DGAC

11	B-5	Áreas de Hangar	2 AÑOS	CONTRATO ADMINISTRATIVO No. DS-33-2021 DE FECHA 11/10/2021	ÁREA	195.00 m ²	NOMBRE:	TRACTORES Y EQUIPOS, S.A.	26,208.00
					FINCA:	Bien inmueble urbano inscrito en el Registro General de la Propiedad de la Zona Central, al número doscientos veintiséis (226), folio ciento cincuenta (150) de libro veinte (20) de Guatemala			
					TIPO:	Hangar	MIT:	3438619	
					PROPIETARIO:	Estado de Guatemala			
					UBICACIÓN FÍSICA:	Aeropuerto Internacional La Aurora			1,924.00
12	B-6	Áreas de Hangar	2 años	CONTRATO ADMINISTRATIVO No. DS-022-2021 de fecha 02/09/2021	ÁREA	261.30 m ²	NOMBRE:	JOSE DANIEL DUARTE GIL	46,198.80
					FINCA:	Bien inmueble urbano inscrito en el Registro General de la Propiedad de la Zona Central, al número doscientos veintiséis (226), folio ciento cincuenta (150) de libro veinte (20) de Guatemala			
					TIPO:	Hangar			
					PROPIETARIO:	Estado de Guatemala			
					UBICACIÓN FÍSICA:	Aeropuerto Internacional La Aurora			1,924.95
									Q.
									Q.

13	B-7	Áreas de Hangar	2 AÑOS	CONTRATO ADMINISTRATIVO NO. DS-07-2023 de fecha 12/01/2023	ÁREA	195.00 m ²	Bien inmueble urbano inscrito en el Registro General de la Propiedad de la Zona Central, al número doscientos veintiseis (226), folio ciento cincuenta (150) de libro veinte (20) de Guatemala	NOMBRE: AIR TECH GROUP, S.A.	Q. 1,189.24	Q. 28,541.73
					FINCA:					
					TIPO:	Hangar				
					PROPIETARIO:	Estado de Guatemala				
		UBICACIÓN FÍSICA:	Aeropuerto Internacional La Aurora	NIT:	95354751					
14	B-8	Áreas de Hangar	2 AÑOS	CONTRATO ADMINISTRATIVO No. DS-069-2019	ÁREA	195.00 m ²	Bien inmueble urbano inscrito en el Registro General de la Propiedad de la Zona Central, al número doscientos veintiseis (226), folio ciento cincuenta (150) de libro veinte (20) de Guatemala	NOMBRE: AGROPECUARIA POTES, S.A.	Q. 764.4	Q. 18,345.60
					FINCA:					
					TIPO:	Hangar				
					PROPIETARIO:	Estado de Guatemala				
		UBICACIÓN FÍSICA:	Aeropuerto Internacional La Aurora	NIT:	5430623					
15	B-9	Áreas de Hangar	10 años	DS-113-2015 10/12/2015	ÁREA	225.00 m ²	Bien inmueble urbano inscrito en el Registro General de la Propiedad de la Zona Central, al número doscientos veintiseis (226), folio ciento cincuenta (150) de libro veinte (20) de Guatemala	NOMBRE: GUATEVUELOS, S.A.	Q. 882.00	Q. 105,840.00
					FINCA:					
					TIPO:	Hangar				
					PROPIETARIO:	Estado de Guatemala				
		UBICACIÓN FÍSICA:	Aeropuerto Internacional La Aurora	NIT:	40834069					
16	B-10	Áreas de Hangar	2 AÑOS	CONTRATO ADMINISTRATIVO DS-066-2019 DE FECHA 04/10/2019	ÁREA	225.00 m ²	Bien inmueble urbano inscrito en el Registro General de la Propiedad de la Zona Central, al número doscientos veintiseis (226), folio ciento cincuenta (150) de libro veinte (20) de Guatemala	NOMBRE: ALCUIHELL, S.A.	Q. 804.62	Q. 19,310.88
					FINCA:					
					TIPO:	Hangar				
					PROPIETARIO:	Estado de Guatemala				
		UBICACIÓN FÍSICA:	Aeropuerto Internacional La Aurora	NIT:	25594648					


 [Handwritten signature in blue ink]

17	B-11	Áreas de Hangar	18 años	EP 102 17/01/2017 Notaria Flor Marina Rabanales Lemus	ÁREA 225.00 m ² Finca: Bien inmueble urbano inscrito en el Registro General de la Propiedad de la Zona Central, al número doscientos veintiséis (226), folio ciento cincuenta (150) de libro veinte (20) de Guatemala TIPO: Hangar PROPIETARIO: Estado de Guatemala UBICACIÓN FÍSICA: Aeropuerto Internacional La Aurora	LUIS ANTONIO GIRÓN VALDEZ NOMBRE: 501116-7 NIT:	Q.1.458.22	Q.26,247.96
18	B-12	Áreas de Hangar	2 AÑOS	CONTRATO ADMINISTRATIVO DS-06-2022 DE FECHA 31/01/2022	ÁREA 308.25 m ² Finca: Bien inmueble urbano inscrito en el Registro General de la Propiedad de la Zona Central, al número doscientos veintiséis (226), folio ciento cincuenta (150) de libro veinte (20) de Guatemala TIPO: Hangar PROPIETARIO: Estado de Guatemala UBICACIÓN FÍSICA: Aeropuerto Internacional La Aurora	COMPANÍA MANUFACTURERA Y DISTRIBUIDORA DE ALIMENTOS, S.A. / COMDALSÁ / 4555864 NOMBRE: NIT:	Q. 1,771.93	Q. 42,526.32
19	B-13	Áreas de Hangar	15 AÑOS	EP NO. 43 de fecha 06/07/2023. Notario María Karina Cortave Ruano	ÁREA 120.00 m ² Finca: Bien inmueble urbano inscrito en el Registro General de la Propiedad de la Zona Central, al número doscientos veintiséis (226), folio ciento cincuenta (150) de libro veinte (20) de Guatemala TIPO: Hangar PROPIETARIO: Estado de Guatemala UBICACIÓN FÍSICA: Aeropuerto Internacional La Aurora	COSMOS TECHNOLOGIES, S.A. 95569243 NOMBRE: NIT:	Q. 1,867.04	Q. 336,067.20
20	B-14	Áreas de Hangar	2 AÑOS	CONTRATO ADMINISTRATIVO No. DS 41-2021, de fecha 19/10/2021	ÁREA 87.36 m ² Finca: Bien inmueble urbano inscrito en el Registro General de la Propiedad de la Zona Central, al número doscientos veintiséis (226), folio ciento cincuenta (150) de libro veinte (20) de Guatemala TIPO: Hangar PROPIETARIO: Estado de Guatemala UBICACIÓN FÍSICA: Aeropuerto Internacional La Aurora	EDGAR RENE REYES GARZONA 3575047 NOMBRE: NIT:	Q.783.01	Q.18,792.24




21	C-1	Áreas de Hangar	18 años	EP. 96, 13/10/2017, Notario Enio Ismael López Beyer	<p>ÁREA</p> <p>FINCA:</p> <p>TIPO:</p> <p>PROPIETARIO:</p> <p>UBICACIÓN FÍSICA:</p> <p>ÁREA</p> <p>FINCA:</p> <p>TIPO:</p> <p>PROPIETARIO:</p> <p>UBICACIÓN FÍSICA:</p>	<p>338.05m²</p> <p>Bien inmueble urbano inscrito en el Registro General de la Propiedad de la Zona Central, al número doscientos veintiséis (226), folio ciento cincuenta (150) de libro veinte (20) de Guatemala</p> <p>Hangar</p> <p>Estado de Guatemala</p> <p>Aeropuerto Internacional La Aurora</p> <p>225.00 m²</p>	<p>NOMBRE:</p> <p>NIT:</p>	<p>LA PANERÍA, SOCIEDAD ANÓNIMA</p>	<p>Q.1,641.27</p> <p>Q.29,542.86</p>
22	C-2	Áreas de Hangar	15 AÑOS	EP 02 28/01/2021, NOTARIO ELDER ESTURADO BALCARCEL RAMÍREZ	<p>ÁREA</p> <p>FINCA:</p> <p>TIPO:</p> <p>PROPIETARIO:</p> <p>UBICACIÓN FÍSICA:</p> <p>ÁREA</p> <p>FINCA:</p> <p>TIPO:</p> <p>PROPIETARIO:</p> <p>UBICACIÓN FÍSICA:</p>	<p>225.00 m²</p> <p>Bien inmueble urbano inscrito en el Registro General de la Propiedad de la Zona Central, al número doscientos veintiséis (226), folio ciento cincuenta (150) de libro veinte (20) de Guatemala</p> <p>Hangar</p> <p>Estado de Guatemala</p> <p>Aeropuerto Internacional La Aurora</p> <p>150.00 m²</p>	<p>NOMBRE:</p> <p>NIT:</p>	<p>ASTRAL X, SOCIEDAD ANÓNIMA</p> <p>4611446</p>	<p>Q.882.00</p> <p>Q.158,760.00</p>
23	C-3	Áreas de Hangar	5 años	EP No. 01 22/01/2020 Notario William Walter Montroy Lucero	<p>ÁREA</p> <p>FINCA:</p> <p>TIPO:</p> <p>PROPIETARIO:</p> <p>UBICACIÓN FÍSICA:</p> <p>ÁREA</p> <p>FINCA:</p> <p>TIPO:</p> <p>PROPIETARIO:</p> <p>UBICACIÓN FÍSICA:</p>	<p>150.00 m²</p> <p>Bien inmueble urbano inscrito en el Registro General de la Propiedad de la Zona Central, al número doscientos veintiséis (226), folio ciento cincuenta (150) de libro veinte (20) de Guatemala</p> <p>Hangar</p> <p>RODOLFO ESTRADA POSADAS</p> <p>Aeropuerto Internacional La Aurora</p> <p>225.00m2</p>	<p>NOMBRE:</p> <p>NIT:</p>	<p>RODOLFO ESTRADA POSADAS</p>	<p>Q.13,44.01</p> <p>Q.24,192.18</p>
24	C-4	Áreas de Hangar	2 años	Contrato Administrativo DS-003-2020 17/02/2020	<p>ÁREA</p> <p>FINCA:</p> <p>TIPO:</p> <p>PROPIETARIO:</p> <p>UBICACIÓN FÍSICA:</p> <p>ÁREA</p> <p>FINCA:</p> <p>TIPO:</p> <p>PROPIETARIO:</p> <p>UBICACIÓN FÍSICA:</p>	<p>225.00m2</p> <p>Bien inmueble urbano inscrito en el Registro General de la Propiedad de la Zona Central, al número doscientos veintiséis (226), folio ciento cincuenta (150) de libro veinte (20) de Guatemala</p> <p>Hangar</p> <p>Estado de Guatemala</p> <p>Aeropuerto Internacional La Aurora</p>	<p>NOMBRE:</p> <p>NIT:</p>	<p>INNOVACIONES INTELIGENTES, SOCIEDAD ANÓNIMA</p> <p>24961159</p>	<p>Q.1,266.05</p> <p>Q.30,385.20</p>



25	C-5S	Áreas de Hangar	2 AÑOS	CONTRATO ADMINISTRATIVO DS-072-2019	<p>ÁREA: 278.57 m² Bien inmueble urbano inscrito en el Registro General de la Propiedad de la Zona Central, al número doscientos veintiséis (226), folio ciento cincuenta (150) de libro veinte (20) de Guatemala</p> <p>FINCA:</p> <p>TIPO: Hangar PROPIETARIO: Estado de Guatemala UBICACIÓN FÍSICA: Aeropuerto Internacional La Aurora</p> <p>ÁREA: 318.20 m²</p> <p>FINCA: Bien inmueble urbano inscrito en el Registro General de la Propiedad de la Zona Central, al número doscientos veintiséis (226), folio ciento cincuenta (150) de libro veinte (20) de Guatemala</p> <p>TIPO: Hangar PROPIETARIO: Estado de Guatemala UBICACIÓN FÍSICA: Aeropuerto Internacional La Aurora</p>	<p>NOMBRE: ELECTRONIKS, SOCIEDAD ANÓNIMA NIT: 47931027</p> <p>NOMBRE: SERVICIOS AEREOS GLOBALES, S.A. NIT:</p>	<p>Q.1,536.07</p> <p>Q. 3,595.02</p> <p>Q. 215,701.20</p>	<p>Q.27,649.26</p>
26	C-5N	Áreas de Hangar	5 años	EP No. 88 17/09/2021 Notario William Waller Monroy Lucero	<p>ÁREA: 600.00 m²</p> <p>FINCA: Bien inmueble urbano inscrito en el Registro General de la Propiedad de la Zona Central, al número doscientos veintiséis (226), folio ciento cincuenta (150) de libro veinte (20) de Guatemala</p> <p>TIPO: Hangar PROPIETARIO: Estado de Guatemala UBICACIÓN FÍSICA: Aeropuerto Internacional La Aurora</p>	<p>NOMBRE: LUBRICANTES DE CENTROAMERICA, S.A. NIT: 25647679</p>	<p>Q. 2,536.16</p>	<p>Q. 60,867.84</p>
27	C-6	Áreas de Hangar	2 AÑOS	CONTRATO ADMINISTRATIVO No. DS 065-2019 DE FECHA 04/10/2019	<p>ÁREA: 225.00 m²</p> <p>FINCA: Bien inmueble urbano inscrito en el Registro General de la Propiedad de la Zona Central, al número doscientos veintiséis (226), folio ciento cincuenta (150) de libro veinte (20) de Guatemala</p> <p>TIPO: Hangar PROPIETARIO: Estado de Guatemala UBICACIÓN FÍSICA: Aeropuerto Internacional La Aurora</p>	<p>NOMBRE: JULIO CESAR GIRON BARILLAS NIT: 99581-9</p>	<p>Q. 1,260.00</p>	<p>30,240.00</p>
28	C-7	Áreas de Hangar	2 años	CONTRATO ADMINISTRATIVO DS-25-2021 DE FECHA 07/09/2021	<p>ÁREA: 225.00 m²</p> <p>FINCA: Bien inmueble urbano inscrito en el Registro General de la Propiedad de la Zona Central, al número doscientos veintiséis (226), folio ciento cincuenta (150) de libro veinte (20) de Guatemala</p> <p>TIPO: Hangar PROPIETARIO: Estado de Guatemala UBICACIÓN FÍSICA: Aeropuerto Internacional La Aurora</p>	<p>NOMBRE: JULIO CESAR GIRON BARILLAS NIT: 99581-9</p>	<p>Q. 1,260.00</p>	<p>30,240.00</p>



29	C-8	Áreas de Hangar	15 años	EP No. 42 02/09/2020 Notario Enio Ismael López Aguirre	ÁREA 225.00 m ² FINCA: Bien inmueble urbano inscrito en el Registro General de la Propiedad de la Zona Central, al número doscientos veintiséis (226), folio ciento cincuenta (150) de libro veinte (20) de Guatemala TIPO: Hangar PROPIETARIO: Estado de Guatemala UBICACIÓN FÍSICA: Aeropuerto Internacional La Aurora	NOMBRE: CARLOS ALFONSO CASTILLO RAMÍREZ NIT: 290300	Q.882.00	Q.15,876.00
30	C-9-1	Áreas de Hangar	2 AÑOS	EP. No. 63 de fecha 11/08/2021, Notario Jose Rodrigo Muñoz	ÁREA 225.00 m ² FINCA: Bien inmueble urbano inscrito en el Registro General de la Propiedad de la Zona Central, al número doscientos veintiséis (226), folio ciento cincuenta (150) de libro veinte (20) de Guatemala TIPO: Hangar PROPIETARIO: Estado de Guatemala UBICACIÓN FÍSICA: Aeropuerto Internacional La Aurora	NOMBRE: CACODI, SOCIEDAD ANONIMA NIT: 7314582	Q.948.03	Q.22,752.72
31	C-9-2	Áreas de Hangar	10 años	DS-012-2016 25/1/2016	ÁREA 304.50 m ² FINCA: Bien inmueble urbano inscrito en el Registro General de la Propiedad de la Zona Central, al número doscientos veintiséis (226), folio ciento cincuenta (150) de libro veinte (20) de Guatemala TIPO: Hangar PROPIETARIO: Estado de Guatemala UBICACIÓN FÍSICA: Aeropuerto Internacional La Aurora	NOMBRE: COMPAÑIA INMOBILIARIA SAN JOSE DEL SUR, S.A. NIT: 106721-4	Q.1,193.64	Q.143,236.80
32	C-10	Áreas de Hangar	2 años	CONTRATO ADMITIVO No. DS-10-2021., DE FECHA 25/06/2021	ÁREA 549.70 m ² FINCA: Bien inmueble urbano inscrito en el Registro General de la Propiedad de la Zona Central, al número doscientos veintiséis (226), folio ciento cincuenta (150) de libro veinte (20) de Guatemala TIPO: Hangar PROPIETARIO: Estado de Guatemala UBICACIÓN FÍSICA: Aeropuerto Internacional La Aurora	NOMBRE: AEROVICTOR, S.A. NIT: 4611416	Q.3,413.31	Q.81,919.44



33	D-1	Áreas de Hangar	15 años	EP 02/02/2021, Notario Julio Alberto Aquino Rodas	<p>ÁREA: 908.72 m² Bien inmueble urbano inscrito en el Registro General de la Propiedad de la Zona Central, al número doscientos veintiséis (226), folio ciento cincuenta (150) de libro veinte (20) de Guatemala</p> <p>FINCA:</p> <p>TIPO: Hangar</p> <p>PROPIETARIO: Estado de Guatemala</p> <p>UBICACIÓN FÍSICA: Aeropuerto Internacional La Aurora</p> <p>ÁREA: 311.86 m²</p> <p>FINCA: Bien inmueble urbano inscrito en el Registro General de la Propiedad de la Zona Central, al número doscientos veintiséis (226), folio ciento cincuenta (150) de libro veinte (20) de Guatemala</p> <p>TIPO: Hangar</p> <p>PROPIETARIO: Estado de Guatemala</p> <p>UBICACIÓN FÍSICA: Aeropuerto Internacional La Aurora</p> <p>ÁREA: 600.00 m²</p> <p>FINCA: Bien inmueble urbano inscrito en el Registro General de la Propiedad de la Zona Central, al número doscientos veintiséis (226), folio ciento cincuenta (150) de libro veinte (20) de Guatemala</p> <p>TIPO: Hangar</p> <p>PROPIETARIO: Estado de Guatemala</p> <p>UBICACIÓN FÍSICA: Aeropuerto Internacional La Aurora</p> <p>ÁREA: 225.00 m²</p> <p>FINCA: Bien inmueble urbano inscrito en el Registro General de la Propiedad de la Zona Central, al número doscientos veintiséis (226), folio ciento cincuenta (150) de libro veinte (20) de Guatemala</p> <p>TIPO: Hangar</p> <p>PROPIETARIO: Estado de Guatemala</p> <p>UBICACIÓN FÍSICA: Aeropuerto Internacional La Aurora</p>	<p>NOMBRE: SKY PARTS AND SUPPLIES, SOCIEDAD ANÓNIMA</p> <p>NIT: 3736717</p> <p>NOMBRE: ELECTRONIKS, S.A.</p> <p>NIT: 47931027</p> <p>NOMBRE: D3 INVESTMENT, SOCIEDAD ANÓNIMA.</p> <p>NIT:</p> <p>NOMBRE: ADMINISTRADORA IKAKEL, SOCIEDAD ANÓNIMA.</p> <p>NIT: 3163709</p>	<p>Q.4,882.61</p> <p>Q.1,882.32</p> <p>Q.3,864.00</p> <p>Q.1,260.00</p>	<p>Q878,869.80</p> <p>Q.225,878.40</p> <p>Q.695,520.00</p> <p>Q.30,240.00</p>
34	D-2	Áreas de Hangar	10 años	EP 17 Notaria Analucia Carrillo Marroquín				
35	D-3	Áreas de Hangar	15 años	E.P. No. 4, 20/01/2020 Notario Rafael Antonio Poma Sian				
36	D-4	Áreas de Hangar	2 AÑOS	CONTRATO ADMINISTRATIVO No. DS 54-2021. 20/12/2021				



37	D-5	Áreas de Hangar	2 AÑOS	CONTRATO ADMINISTRATIVO DS-44-2021 / 19/11/2021	ÁREA:	270.00 m ²	PAUL ENRIQUE ALVAREZ GONZALEZ	NOMBRE:	6010288	Q. 2,165.34	Q. 52,064.16	
					FINCA:	Bien inmueble urbano inscrito en el Registro General de la Propiedad de la Zona Central, al número doscientos veintiséis (226), folio ciento cincuenta (150) de libro veinte (20) de Guatemala						
					TIPO:	Hangar						
		PROPIETARIO:	Estado de Guatemala				NIT:					
		UBICACIÓN FISICA:	Aeropuerto Internacional La Aurora									
38	D-6	Áreas de Hangar	2 AÑOS	CONTRATO ADMINISTRATIVO No. DS-25-2019, de fecha 09/05/2019	ÁREA:	450.00 m ²	ANA LUCIA PRIETO GIORDANO DE PRADO	NOMBRE:	17571634	Q. 2,142.00	Q. 51,408.00	
					FINCA:	Bien inmueble urbano inscrito en el Registro General de la Propiedad de la Zona Central, al número doscientos veintiséis (226), folio ciento cincuenta (150) de libro veinte (20) de Guatemala						
					TIPO:	Hangar						
		PROPIETARIO:	Estado de Guatemala				NIT:					
		UBICACIÓN FISICA:	Aeropuerto Internacional La Aurora									
39	D-7	Áreas de Hangar	2 AÑOS	EP. NO. 23, NOTARIA ANA VERENA KUHSIEK RUIZ, de fecha 25/03/2021	ÁREA:	225.00 m ²	ALTITUDE, SOCIEDAD ANONIMA	NOMBRE:		Q. 904.48	Q. 31,707.52	
					FINCA:	Bien inmueble urbano inscrito en el Registro General de la Propiedad de la Zona Central, al número doscientos veintiséis (226), folio ciento cincuenta (150) de libro veinte (20) de Guatemala						
					TIPO:	Hangar						
		PROPIETARIO:	Estado de Guatemala				NIT:					
		UBICACIÓN FISICA:	Aeropuerto Internacional La Aurora									

40	D-8	Áreas de Hangar	2 años	CONTRATO ADMINISTRATIVO No. DS-23-2018, de fecha 27/03/2018	ÁREA:	300.00 m ²	EDNA HAYDEE ALONSO REYES DE YOUNG	Q.1,176.00	Q.28,224.00
					FINCA:	Bien inmueble urbano inscrito en el Registro General de la Propiedad de la Zona Central, al número doscientos veintiséis (226), folio ciento cincuenta (150) de libro veinte (20) de Guatemala			
					TIPO:	Hangar			
					PROPIETARIO:	Estado de Guatemala	2462745		
					UBICACIÓN FÍSICA:	Aeropuerto Internacional La Aurora	NIT:		
41	D-9	Áreas de Hangar	2 años	CONTRATO ADMITIVO. DS-37-2021, de fecha 15/10/2021	ÁREA:	181.50 m ²	OPERACIONES AGRICOLAS, SOCIEDAD ANONIMA.	Q. 2,080.60	Q. 49,934.40
					FINCA:	Bien inmueble urbano inscrito en el Registro General de la Propiedad de la Zona Central, al número doscientos veintiséis (226), folio ciento cincuenta (150) de libro veinte (20) de Guatemala			
					TIPO:	Hangar			
					PROPIETARIO:	Estado de Guatemala	3762572		
					UBICACIÓN FÍSICA:	Aeropuerto Internacional La Aurora	NIT:		
42	D-10	Áreas de Hangar	2 años	CONTRATO ADMINISTRATIVO DS-36-2021 de fecha 15/10/2021	ÁREA:	987.35 m ²	EDNA HAYDEE ALONSO DE YOUNG	Q. 7,953.07	Q. 190,873.68
					FINCA:	Bien inmueble urbano inscrito en el Registro General de la Propiedad de la Zona Central, al número doscientos veintiséis (226), folio ciento cincuenta (150) de libro veinte (20) de Guatemala			
					TIPO:	Hangar			
					PROPIETARIO:	Estado de Guatemala	2462745		
					UBICACIÓN FÍSICA:	Aeropuerto Internacional La Aurora	NIT:		

43	E-1	Áreas de Hangar	2 AÑOS	CONTRATO ADMITIVO. DS-07-2019, de fecha 19/03/2019	<p>ÁREA 1185.34 m²</p> <p>FINCA: Bien inmueble urbano inscrito en el Registro General de la Propiedad de la Zona Central, al número doscientos veintiséis (226), folio ciento cincuenta (150) de libro veinte (20) de Guatemala</p> <p>TIPO: Hangar</p> <p>PROPIETARIO: Estado de Guatemala</p> <p>UBICACIÓN FÍSICA: Aeropuerto Internacional La Aurora</p> <p>ÁREA 1094.20 m²</p> <p>FINCA: Bien inmueble urbano inscrito en el Registro General de la Propiedad de la Zona Central, al número doscientos veintiséis (226), folio ciento cincuenta (150) de libro veinte (20) de Guatemala</p> <p>TIPO: Hangar</p> <p>PROPIETARIO: Estado de Guatemala</p> <p>UBICACIÓN FÍSICA: Aeropuerto Internacional La Aurora</p>	<p>NOMBRE: LUCAR, Sociedad Anónima.</p> <p>NIT: 1189603</p>	<p>Q.5,103.82</p> <p>Q.122,491.68</p>
44	E-2	Áreas de Hangar	2 años	CONTRATO ADMITIVO No. DS-26-2019, de fecha 09/05/2019	<p>ÁREA 243.09 m²</p> <p>FINCA: Bien inmueble urbano inscrito en el Registro General de la Propiedad de la Zona Central, al número doscientos veintiséis (226), folio ciento cincuenta (150) de libro veinte (20) de Guatemala</p> <p>TIPO: Hangar</p> <p>PROPIETARIO: Estado de Guatemala</p> <p>UBICACIÓN FÍSICA: Aeropuerto Internacional La Aurora</p>	<p>NOMBRE: GUSTAVO EDUARDO ALDANA OLIVA</p> <p>NIT: 1478942</p>	<p>Q.6,679.47</p> <p>Q.160,307.52</p>
45	E-3	Áreas de Hangar	5 años	EP No. 24 19/12/2019 Notario Patricia Lorena Marcucci Ruano	<p>ÁREA 255.00 m²</p> <p>FINCA: Bien inmueble urbano inscrito en el Registro General de la Propiedad de la Zona Central, al número doscientos veintiséis (226), folio ciento cincuenta (150) de libro veinte (20) de Guatemala</p> <p>TIPO: Hangar</p> <p>PROPIETARIO: Estado de Guatemala</p> <p>UBICACIÓN FÍSICA: Aeropuerto Internacional La Aurora</p>	<p>NOMBRE: CONTRAN, SOCIEDAD ANÓNIMA</p> <p>NIT: 33022</p>	<p>Q.562.50</p> <p>Q.33,750.00</p>
46	E-4	Áreas de Hangar	2 años	CONTRATO ADMINISTRATIVO No. DS 42-2021, 22/10/2021	<p>ÁREA 255.00 m²</p> <p>FINCA: Bien inmueble urbano inscrito en el Registro General de la Propiedad de la Zona Central, al número doscientos veintiséis (226), folio ciento cincuenta (150) de libro veinte (20) de Guatemala</p> <p>TIPO: Hangar</p> <p>PROPIETARIO: Estado de Guatemala</p> <p>UBICACIÓN FÍSICA: Aeropuerto Internacional La Aurora</p>	<p>NOMBRE: MONICA YVONE ABDO MARINA DE RODAS</p> <p>NIT: 5088232</p>	<p>Q. 1,579.20</p> <p>Q. 37,900.80</p>



47	E-5	Áreas de Hangar	5 AÑOS	CONTRATO ADMINISTRATIVO DS-637-2019	<p>300.00 m²</p> <p>Bien inmueble urbano inscrito en el Registro General de la Propiedad de la Zona Central, al número doscientos veintiséis (226), folio ciento cincuenta (150) de libro veinte (20) de Guatemala</p>		PM, SOCIEDAD ANÓNIMA	Q.1,206.24	Q.21,712.32
					<p>FINCA:</p>				
					<p>TIPO:</p> <p>Hangar</p>				
					<p>PROPIETARIO:</p> <p>Estado de Guatemala</p> <p>Aeropuerto Internacional La Aurora</p>				
					<p>UBICACIÓN FÍSICA:</p> <p>450.00 m²</p>				
48	E-6	Áreas de Hangar	15 años	CEP No. 31 Notaria María Karina Cortave Ruano	<p>450.00 m²</p> <p>Bien inmueble urbano inscrito en el Registro General de la Propiedad de la Zona Central, al número doscientos veintiséis (226), folio ciento cincuenta (150) de libro veinte (20) de Guatemala</p>		COSMOS TECHNOLOGIES, SOCIEDAD ANÓNIMA	Q.2,520.00	Q.453,600.00
					<p>FINCA:</p>				
					<p>TIPO:</p> <p>Hangar</p>				
					<p>PROPIETARIO:</p> <p>Estado de Guatemala</p> <p>Aeropuerto Internacional La Aurora</p>				
					<p>UBICACIÓN FÍSICA:</p> <p>225.00m²</p>				
49	E-7	Áreas de Hangar	15 años	EP No. 39 06/07/2023 María Karina Cortave Ruano	<p>225.00m²</p> <p>Bien inmueble urbano inscrito en el Registro General de la Propiedad de la Zona Central, al número doscientos veintiséis (226), folio ciento cincuenta (150) de libro veinte (20) de Guatemala</p>		PLAZA COMERCIAL VALLE DEL SOL, S.A	Q.1,280.33	Q.230,459.40
					<p>FINCA:</p>				
					<p>TIPO:</p> <p>Hangar</p>				
					<p>PROPIETARIO:</p> <p>Estado de Guatemala</p> <p>Aeropuerto Internacional La Aurora</p>				
					<p>UBICACIÓN FÍSICA:</p>				



50	E-8	EDNA HAYDEE ALONSO DE YOUNG	2 AÑOS	CONTRATO ADMINISTRATIVO DS-28-2021, 16/09/2021	<p>ÁREA</p> <p>FINCA:</p> <p>TIPO:</p> <p>PROPIETARIO:</p> <p>UBICACIÓN FÍSICA:</p> <p>ÁREA</p>	<p>450.00m²</p> <p>Bien inmueble urbano inscrito en el Registro General de la Propiedad de la Zona Central, al número doscientos veintiséis (226), folio ciento cincuenta (150) de libro veinte (20) de Guatemala</p> <p>Hangar</p> <p>Estado de Guatemala</p> <p>Aeropuerto Internacional La Aurora</p> <p>360.00m²</p>	<p>NOMBRE:</p> <p>2462745</p> <p>NIT:</p>	<p>EDNA HAYDEE ALONSO DE YOUNG</p>	<p>Q. 3,024.00</p> <p>Q. 72,576.00</p>
51	E-9	Áreas de Hangar	15 AÑOS	ESCRITURA PUBLICA NO. 65, de fecha 23/05/2022	<p>TIPO:</p> <p>PROPIETARIO:</p> <p>UBICACIÓN FÍSICA:</p> <p>ÁREA</p>	<p>Hangar</p> <p>Estado de Guatemala</p> <p>Aeropuerto Internacional La Aurora</p> <p>360.00m²</p>	<p>NOMBRE:</p> <p>94245142</p> <p>NIT:</p>	<p>WORLD AIR SKY, SOCIEDAD ANONIMA</p>	<p>Q. 2,374.47</p> <p>Q. 427,404.60</p>
52	E-10	Áreas de Hangar	2 AÑOS	CONTRATO ADMINISTRATIVO No. DS-04-2022, de fecha 05/01/2022	<p>TIPO:</p> <p>PROPIETARIO:</p> <p>UBICACIÓN FÍSICA:</p> <p>ÁREA</p>	<p>Hangar</p> <p>Estado de Guatemala</p> <p>Aeropuerto Internacional La Aurora</p> <p>360.00m²</p>	<p>NOMBRE:</p> <p>26398354</p> <p>NIT:</p>	<p>BIENES CASTILLA, SOCIEDAD ANONIMA</p>	<p>Q. 2,016.00</p> <p>Q. 48,394.00</p>

53	E-11	Áreas de Hangar	10 AÑOS	EP No. 132.05/09/2019 Notario José Guillermo Castellanos Molina	<p>ÁREA</p> <p>FINCA: Bien inmueble urbano inscrito en el Registro General de la Propiedad de la Zona Central, al número doscientos veintiséis (226), folio ciento cincuenta (150) de libro veinte (20) de Guatemala</p> <p>TIPO: Hangar</p> <p>PROPIETARIO: Estado de Guatemala Aeropuerto Internacional La Aurora</p> <p>UBICACIÓN FÍSICA: 600.60m²</p>	<p>NOMBRE: AVIFLEX, S.A.</p> <p>NIT: 30022568</p>	Q.1,411.20	Q.169,344.00
54	E-12	Áreas de Hangar	5 Años	EP. No. 17. 17/05/2021 Ante la Notaria Ana Sofía Escobar Escobar	<p>ÁREA</p> <p>FINCA: Bien inmueble urbano inscrito en el Registro General de la Propiedad de la Zona Central, al número doscientos veintiséis (226), folio ciento cincuenta (150) de libro veinte (20) de Guatemala</p> <p>TIPO: Hangar</p> <p>PROPIETARIO: Estado de Guatemala Aeropuerto Internacional La Aurora</p> <p>UBICACIÓN FÍSICA: 1165.50m²</p>	<p>NOMBRE: CARLOS RENE TSCHEN VALLADARES</p> <p>NIT: 934569</p>	Q.2,534.63	Q.152,077.80
55	F-1	Áreas de Hangar	5 años	ESC. P. NUMERO 16 FECHA 30/01/2020, Notario Jose Guillermo Castellanos Molina	<p>ÁREA</p> <p>FINCA: Bien inmueble urbano inscrito en el Registro General de la Propiedad de la Zona Central, al número doscientos veintiséis (226), folio ciento cincuenta (150) de libro veinte (20) de Guatemala</p> <p>TIPO: Hangar</p> <p>PROPIETARIO: Estado de Guatemala Aeropuerto Internacional La Aurora</p> <p>UBICACIÓN FÍSICA:</p>	<p>NOMBRE: AVIFLEX, S.A.</p> <p>NIT: 52218406</p>	Q.5,051.14	Q.121,227.36

56	F-4	Áreas de Hangar	15 años	EP. NO 19 de fecha 13/01/2020 Notario Sergio Antonio Escobar Esteban	<p>ÁREA: 225.00m² Bien inmueble urbano inscrito en el Registro General de la Propiedad de la Zona Central, al número doscientos veintiséis (226), folio ciento cincuenta (150) de libro veinte (20) de Guatemala</p> <p>FINCA:</p> <p>TIPO: Hangar</p> <p>PROPIETARIO: Estado de Guatemala</p> <p>UBICACIÓN FÍSICA: Aeropuerto Internacional La Aurora</p> <p>ÁREA: 225.00m²</p> <p>FINCA:</p> <p>TIPO: Hangar</p> <p>PROPIETARIO: Estado de Guatemala</p> <p>UBICACIÓN FÍSICA: Aeropuerto Internacional La Aurora</p>	<p>NOMBRE: OPERACIONES INDUSTRIALES Y AGROPECUARIAS, S.A.</p> <p>NIT: 1198866-5</p>	Q.787.50	Q.9,450.00
58	F-5	Áreas de Hangar	15 años	E. P. 23 de fecha 26/07/2021 Notario Elder Estuardo Balcarcel Ramirez	<p>ÁREA: 450.00m² Bien inmueble urbano inscrito en el Registro General de la Propiedad de la Zona Central, al número doscientos veintiséis (226), folio ciento cincuenta (150) de libro veinte (20) de Guatemala</p> <p>FINCA:</p> <p>TIPO: Hangar</p> <p>PROPIETARIO: Estado de Guatemala</p> <p>UBICACIÓN FÍSICA: Aeropuerto Internacional La Aurora</p> <p>ÁREA: 450.00m²</p> <p>FINCA:</p> <p>TIPO: Hangar</p> <p>PROPIETARIO: Estado de Guatemala</p> <p>UBICACIÓN FÍSICA: Aeropuerto Internacional La Aurora</p>	<p>NOMBRE: IMPORTADORA PACAMIAS UNO, S.A.</p> <p>NIT:</p>	882.00	158,760.00
59	F-6	Áreas de Hangar	2 años	EP. No.28 03/10/2019 Brenda Lissette Lambour Figueroa	<p>ÁREA: 450.00m² Bien inmueble urbano inscrito en el Registro General de la Propiedad de la Zona Central, al número doscientos veintiséis (226), folio ciento cincuenta (150) de libro veinte (20) de Guatemala</p> <p>FINCA:</p> <p>TIPO: Hangar</p> <p>PROPIETARIO: Estado de Guatemala</p> <p>UBICACIÓN FÍSICA: Aeropuerto Internacional La Aurora</p>	<p>NOMBRE: HANGAR F6, SOCIEDAD ANONIMA</p> <p>NIT: 69779597</p>	Q.1,919.68	Q.34,554.24
	F-7							

60	F-8	Áreas de Hangar	2 AÑOS	CONTRATO ADMITIVO. No. DS-09-2022	<p>ÁREA: 225.00m²</p> <p>FINCA: Bien inmueble urbano inscrito en el Registro General de la Propiedad de la Zona Central, al número doscientos veintiséis (226), folio ciento cincuenta (150) de libro veinte (20) de Guatemala</p> <p>TIPO: Hangar</p> <p>PROPIETARIO: Estado de Guatemala</p> <p>UBICACIÓN FÍSICA: Aeropuerto Internacional La Aurora</p>	<p>NOMBRE: PLANTACIONES DEL SUR, S.A.</p> <p>NIT: 4928857</p>	Q. 1,645.17	Q. 39,484.08
61	F-9	Áreas de Hangar	5 AÑOS	Escritura Publica No. 24 de fecha 5/03/2020 Notario Alvaro Hurtado Bocaletti	<p>ÁREA: 450.00m²</p> <p>FINCA: Bien inmueble urbano inscrito en el Registro General de la Propiedad de la Zona Central, al número doscientos veintiséis (226), folio ciento cincuenta (150) de libro veinte (20) de Guatemala</p> <p>TIPO: Hangar</p> <p>PROPIETARIO: Estado de Guatemala</p> <p>UBICACIÓN FÍSICA: Aeropuerto Internacional La Aurora</p>	<p>NOMBRE: TRANSFORMADOR A METALÚRGICA, SOCIEDAD ANÓNIMA</p> <p>NIT: 5533759</p>	Q. 1,934.42	Q. 46,186.32
62	F-10				<p>ÁREA: 225.00m²</p> <p>FINCA: Bien inmueble urbano inscrito en el Registro General de la Propiedad de la Zona Central, al número doscientos veintiséis (226), folio ciento cincuenta (150) de libro veinte (20) de Guatemala</p> <p>TIPO: Hangar</p> <p>PROPIETARIO: Estado de Guatemala</p> <p>UBICACIÓN FÍSICA: Aeropuerto Internacional La Aurora</p>	<p>NOMBRE: INVERSIONES MULTIPLES VERSA, S.A.</p> <p>NIT: 6949068-6</p>	Q. 882.00	Q. 105,840.00
63	F-11	Áreas de Hangar	10 años	DS-004-2016 11/01/2016	<p>ÁREA: 225.00m²</p> <p>FINCA: Bien inmueble urbano inscrito en el Registro General de la Propiedad de la Zona Central, al número doscientos veintiséis (226), folio ciento cincuenta (150) de libro veinte (20) de Guatemala</p> <p>TIPO: Hangar</p> <p>PROPIETARIO: Estado de Guatemala</p> <p>UBICACIÓN FÍSICA: Aeropuerto Internacional La Aurora</p>	<p>NOMBRE: INVERSIONES MULTIPLES VERSA, S.A.</p> <p>NIT: 6949068-6</p>	Q. 882.00	Q. 105,840.00

64	F-12	Áreas de Hangar	10 años	DS-120-2015 18/12/2015	<p>ÁREA</p> <p>FINCA:</p> <p>TIPO:</p> <p>PROPIETARIO:</p> <p>UBICACIÓN FÍSICA:</p>	<p>225.00m²</p> <p>Bien inmueble urbano inscrito en el Registro General de la Propiedad de la Zona Central, al número doscientos veintiséis (226), folio ciento cincuenta (150) de libro veinte (20) de Guatemala</p> <p>Hangar</p> <p>Estado de Guatemala</p> <p>Aeropuerto Internacional La Aurora</p> <p>249.85m²</p>	<p>NOMBRE:</p> <p>2001544-5</p> <p>NIT:</p>	SERVICIOS DE PERSONAL ESPECIALIZADO, S.A.	Q.932.82	Q.111,938.4
65	F-13	Áreas de Hangar	15 AÑOS	ESCRITURA PÚBLICA 130 DE FECHA 21/12/2022, Notario GANADY ALEXANDER BRAH MUÑOZ	<p>ÁREA</p> <p>FINCA:</p> <p>TIPO:</p> <p>PROPIETARIO:</p> <p>UBICACIÓN FÍSICA:</p>	<p>Bien inmueble urbano inscrito en el Registro General de la Propiedad de la Zona Central, al número doscientos veintiséis (226), folio ciento cincuenta (150) de libro veinte (20) de Guatemala</p> <p>Hangar</p> <p>Estado de Guatemala</p> <p>Aeropuerto Internacional La Aurora</p> <p>582.10m²</p>	<p>NOMBRE:</p> <p>7372000</p> <p>NIT:</p>	INVERSIÓN TURÍSTICA Y FORESTAL SAN JOSE. SOCIEDAD ANONIMA	Q. 1,552.18	Q. 279,992.40
66	F-14	Áreas de Hangar	1 AÑO	DS-06-2023 de fecha 12/01/2023	<p>ÁREA</p> <p>FINCA:</p> <p>TIPO:</p> <p>PROPIETARIO:</p> <p>UBICACIÓN FÍSICA:</p>	<p>Bien inmueble urbano inscrito en el Registro General de la Propiedad de la Zona Central, al número doscientos veintiséis (226), folio ciento cincuenta (150) de libro veinte (20) de Guatemala</p> <p>Hangar</p> <p>Estado de Guatemala</p> <p>Aeropuerto Internacional La Aurora</p>	<p>NOMBRE:</p> <p>129270-6</p> <p>NIT:</p>	MANUEL GUILLERMO ORTIZ DALCHOW	Q. 4,481.18	Q. 53,774.16

67	F-15	Áreas de Hangar	5 años	EP. No. 54 24/10/2019 Notario, Sergio Antonio Escobar Estaban	<p>ÁREA: 225.00m²</p> <p>FINCA: Bien inmueble urbano inscrito en el Registro General de la Propiedad de la Zona Central, al número doscientos veintiséis (226), folio ciento cincuenta (150) de libro veinte (20) de Guatemala</p> <p>TIPO: Hangar</p> <p>PROPIETARIO: Estado de Guatemala</p> <p>UBICACIÓN FÍSICA: Aeropuerto Internacional La Aurora</p> <p>ÁREA: 225.00m²</p> <p>FINCA: Bien inmueble urbano inscrito en el Registro General de la Propiedad de la Zona Central, al número doscientos veintiséis (226), folio ciento cincuenta (150) de libro veinte (20) de Guatemala</p> <p>TIPO: Hangar</p> <p>PROPIETARIO: Estado de Guatemala</p> <p>UBICACIÓN FÍSICA: Aeropuerto Internacional La Aurora</p>	<p>NOMBRE: GILBERT WAYNE DANIELS JACKSON</p> <p>NIT: 5101-2</p>	Q.882.00	Q.52,920.00		
68	F-15A	Áreas de Hangar	5 años	EP No. 57 25/11/2019 Notario Sergio Antonio Esteban Escobar	<p>ÁREA: 225.00m²</p> <p>FINCA: Bien inmueble urbano inscrito en el Registro General de la Propiedad de la Zona Central, al número doscientos veintiséis (226), folio ciento cincuenta (150) de libro veinte (20) de Guatemala</p> <p>TIPO: Hangar</p> <p>PROPIETARIO: Estado de Guatemala</p> <p>UBICACIÓN FÍSICA: Aeropuerto Internacional La Aurora</p>	<p>NOMBRE: ROBERTO ALFONSO GUIROLA COBAR</p> <p>NIT: 77251-8</p>	Q.882.00	Q.52,920.00		
69	F-16	Áreas de Hangar	2 AÑOS	E. P. No. 65, DE FECHA 20/04/2021 Notario Gregorio Efraín Aguilar Lambour	<p>ÁREA: 225.00m²</p> <p>FINCA: Bien inmueble urbano inscrito en el Registro General de la Propiedad de la Zona Central, al número doscientos veintiséis (226), folio ciento cincuenta (150) de libro veinte (20) de Guatemala</p> <p>TIPO: Hangar</p> <p>PROPIETARIO: Estado de Guatemala</p> <p>UBICACIÓN FÍSICA: Aeropuerto Internacional La Aurora</p>	<p>NOMBRE: HECTOR GUILLERMO ZIMERI MASSIS</p> <p>NIT: 1401630</p>	Q.882.00	Q.21,168.00		
70	F-17	Áreas de Hangar	2 AÑOS	05-02-2022 DE FECHA 04/01/2022	<p>ÁREA: 225.00m²</p> <p>FINCA: Bien inmueble urbano inscrito en el Registro General de la Propiedad de la Zona Central, al número doscientos veintiséis (226), folio ciento cincuenta (150) de libro veinte (20) de Guatemala</p> <p>TIPO: Hangar</p> <p>PROPIETARIO: Estado de Guatemala</p> <p>UBICACIÓN FÍSICA: Aeropuerto Internacional La Aurora</p>	<p>NOMBRE: SANTEMAR, S.A.</p> <p>NIT: 1017930</p>	Q.882.00	Q.21,168.00		
							Q	1,443.47	Q	34,643.28

UNIDAD DE ASESORIA TÉCNICA
D.G.A.C.

71	F-18	Áreas de Hangar	2 AÑOS	EP. No. 149 de fecha 18/08/2021 Notario Gregorio Efrin Aguilar Lambour	<p>ÁREA: 270.00m²</p> <p>FINCA: Bien inmueble urbano inscrito en el Registro General de la Propiedad de la Zona Central, al número doscientos veintiséis (226), folio ciento cincuenta (150) de libro veinte (20) de Guatemala</p> <p>TIPO: Hangar</p> <p>PROPIETARIO: Estado de Guatemala</p> <p>UBICACIÓN FÍSICA: Aeropuerto Internacional La Aurora</p> <p>ÁREA: 96.42m²</p>	<p>NOMBRE: JUAN JOSE JOP GAZEL</p> <p>NIT: 1431633</p>	Q.1,058.40	Q.25,401.60
72	F-18A	Áreas de Hangar	15 años	EP. NO. 15 de fecha 29/07/2019, Notario Joel Otoniel Chávez Gramajo	<p>FINCA: Bien inmueble urbano inscrito en el Registro General de la Propiedad de la Zona Central, al número doscientos veintiséis (226), folio ciento cincuenta (150) de libro veinte (20) de Guatemala</p> <p>TIPO: Hangar</p> <p>PROPIETARIO: Estado de Guatemala</p> <p>UBICACIÓN FÍSICA: Aeropuerto Internacional La Aurora</p> <p>ÁREA: 419.84m²</p>	<p>NOMBRE: TRANSPORTES AEREOS GUATEMALTECOS, S.A.</p> <p>NIT: 527903K</p>	Q.1,207.63	Q.28,983.12
73	F-19	Áreas de Hangar	15 años	EP. No. 16,29/07/2019, Notario Joel Otoniel Chávez	<p>FINCA: Bien inmueble urbano inscrito en el Registro General de la Propiedad de la Zona Central, al número doscientos veintiséis (226), folio ciento cincuenta (150) de libro veinte (20) de Guatemala</p> <p>TIPO: Hangar</p> <p>PROPIETARIO: Estado de Guatemala</p> <p>UBICACIÓN FÍSICA: Aeropuerto Internacional La Aurora</p>	<p>NOMBRE: TRANSPORTES AEREOS GUATEMALTECOS, S.A.</p> <p>NIT: 527903K</p>	Q.3,761.77	Q.67,711.96

74	G-1	Áreas de Hangar	2 AÑOS	CONTRATO ADMINISTRATIVO DS-09-2021 de fecha 17/06/2021	<p>ÁREA</p> <p>360.00m²</p> <p>Bien inmueble urbano inscrito en el Registro General de la Propiedad de la Zona Central, al número doscientos veintiséis (226), folio ciento cincuenta (150) de libro veinte (20) de Guatemala</p> <p>TIPO: Hangar</p> <p>PROPIETARIO: NIT:</p> <p>PROPRIETARIO: Estado de Guatemala</p> <p>UBICACIÓN FÍSICA: Aeropuerto Internacional La Aurora</p> <p>ÁREA</p> <p>516.00m²</p> <p>Bien inmueble urbano inscrito en el Registro General de la Propiedad de la Zona Central, al número doscientos veintiséis (226), folio ciento cincuenta (150) de libro veinte (20) de Guatemala</p> <p>TIPO: Hangar</p> <p>PROPIETARIO: Estado de Guatemala</p> <p>UBICACIÓN FÍSICA: Aeropuerto Internacional La Aurora</p>	<p>FUMIGACION AEREA, S.A.</p> <p>NOMBRE:</p> <p>NIT:</p>	Q.1.411.21	Q.33,868.80
75	G-2	Áreas de Hangar	15 AÑOS	EP No. 167 27/07/2017 Notario Jan Markus Bühr Vargas. EP. De Modificación No. 18 de fecha 20/04/2018, Notario Luis Alfonso Tobar Lima	<p>ÁREA</p> <p>m²</p> <p>Bien inmueble urbano inscrito en el Registro General de la Propiedad de la Zona Central, al número doscientos veintiséis (226), folio ciento cincuenta (150) de libro veinte (20) de Guatemala</p> <p>TIPO: Hangar</p> <p>PROPIETARIO: Estado de Guatemala</p> <p>UBICACIÓN FÍSICA: Aeropuerto Internacional La Aurora</p>	<p>COMERCIALIZADO RA LA MEGO, S.A.</p> <p>NOMBRE:</p> <p>NIT: 82618046</p>	Q.2.189.60	Q.394,128.00
76	G-3	Áreas de Hangar	2 años	DS-03-2023 DE 11/01/2023	<p>ÁREA</p> <p>m²</p> <p>Bien inmueble urbano inscrito en el Registro General de la Propiedad de la Zona Central, al número doscientos veintiséis (226), folio ciento cincuenta (150) de libro veinte (20) de Guatemala</p> <p>TIPO: Hangar</p> <p>PROPIETARIO: Estado de Guatemala</p> <p>UBICACIÓN FÍSICA: Aeropuerto Internacional La Aurora</p>	<p>MUSIGNA, S.A.</p> <p>NOMBRE:</p> <p>NIT: 432429-3</p>	Q. 2,124.66	50,991.84

77	G-4	Áreas de Hangar	2 años	CONTRATO ADMINISTRATIVO No. DS 29-2021, de fecha 6/09/2021.	290.43m ² Bien inmueble urbano inscrito en el Registro General de la Propiedad de la Zona Central, al número doscientos veintiséis (226), folio ciento cincuenta (150) de libro veinte (20) de Guatemala			ENRIQUE IBARGUEN PUJÓL NOMBRE: NIT:	Q.1,358.07	Q.32,593.68
					TIPO: Hangar PROPIETARIO: Estado de Guatemala UBICACIÓN FÍSICA: Aeropuerto Internacional La Aurora	317365				
					ÁREA: 270.00m ²					
78	G-5	Áreas de Hangar	10 años	DS-115-2015 16/12/2015	Bien inmueble urbano inscrito en el Registro General de la Propiedad de la Zona Central, al número doscientos veintiséis (226), folio ciento cincuenta (150) de libro veinte (20) de Guatemala			NEVALSA, S.A. NOMBRE: NIT:	Q.1,058.40	Q.127,008.00
					TIPO: Hangar PROPIETARIO: Estado de Guatemala UBICACIÓN FÍSICA: Aeropuerto Internacional La Aurora	5983584-2				
					ÁREA: 270.00m ²					
79	G-6	Áreas de Hangar	2 años	CONTRATO ADMINISTRATIVO No. DS 068-2019 DE FECHA 15/10/2019	Bien inmueble urbano inscrito en el Registro General de la Propiedad de la Zona Central, al número doscientos veintiséis (226), folio ciento cincuenta (150) de libro veinte (20) de Guatemala			DUBAI, SOCIEDAD ANONIMA NOMBRE: NIT:	Q.1,565.38	Q.28,176.84
					TIPO: Hangar PROPIETARIO: Estado de Guatemala UBICACIÓN FÍSICA: Aeropuerto Internacional La Aurora	8098964				
					ÁREA: 270.00m ²					

80	G-7	Áreas de Hangar	2 AÑOS	DS-13-2022 DE FECHA 28/03/2022	<p>ÁREA</p> <p>FINCA: Bien inmueble urbano inscrito en el Registro General de la Propiedad de la Zona Central, al número doscientos veintiséis (226), folio ciento cincuenta (150) de libro veinte (20) de Guatemala</p> <p>TIPO: Hangar</p> <p>PROPIETARIO: Estado de Guatemala</p> <p>UBICACIÓN FÍSICA: Aeropuerto Internacional La Aurora</p> <p>ÁREA: 22.24m²</p>	<p>NOMBRE: PROMOTORES CORPORATIVOS, S.A.</p> <p>NIT: 8456275</p>	<p>Q. 1,717.71</p> <p>Q. 41,225.05</p>
81	G-9	Áreas de Hangar	10 años	CONTRATO ADMINISTRATIVO DS-26-2021 DE FECHA 07/09/2021	<p>FINCA: Bien inmueble urbano inscrito en el Registro General de la Propiedad de la Zona Central, al número doscientos veintiséis (226), folio ciento cincuenta (150) de libro veinte (20) de Guatemala</p> <p>TIPO: Hangar</p> <p>PROPIETARIO: Estado de Guatemala</p> <p>UBICACIÓN FÍSICA: Aeropuerto Internacional La Aurora</p> <p>ÁREA: 294.08m²</p>	<p>NOMBRE: DISCOL, SOCIEDAD ANONIMA</p> <p>NIT: 30492890</p>	<p>Q. 1,991.36</p> <p>Q. 47,792.64</p>
82	G-9A	Áreas de Hangar	15 años	EP. No. 18, 29/07/2019, Notario Joel Ortoniel Chávez Gramajo	<p>FINCA: Bien inmueble urbano inscrito en el Registro General de la Propiedad de la Zona Central, al número doscientos veintiséis (226), folio ciento cincuenta (150) de libro veinte (20) de Guatemala</p> <p>TIPO: Hangar</p> <p>PROPIETARIO: Estado de Guatemala</p> <p>UBICACIÓN FÍSICA: Aeropuerto Internacional La Aurora</p>	<p>NOMBRE: TRANSPORTES AEREOS GUATEMALTECOS, SOCIEDAD ANONIMA</p> <p>NIT: 527303K</p>	<p>Q. 2,634.96</p> <p>Q. 47,429.28</p>

Handwritten signature in blue ink over a circular official stamp. The stamp contains the text 'ASESORÍA JURÍDICA' and 'D.G.A.C.' around the perimeter, with some illegible text in the center.

83	G-11	Áreas de Hangar	5 años	EP 367, de fecha 29/12/2003 Notario Juan José Morales Ruiz	ÁREA 222.00m ² Bien inmueble urbano inscrito en el Registro General de la Propiedad de la Zona Central, al número doscientos veintiseis (226), folio ciento cincuenta (150) de libro veinte (20) de Guatemala	FINCA: TIPO: PROPIETARIO: UBICACIÓN FÍSICA:	LUIS P. CHANG FIGUEROA NOMBRE: 1494517-7 NIT:	Q.1,554.00	Q.93,240.00
84	G-12								
85	G-13	Áreas de Hangar	2 años	DS-059-2019, 06/07/2019	ÁREA 300.00m ² Bien inmueble urbano inscrito en el Registro General de la Propiedad de la Zona Central, al número doscientos veintiseis (226), folio ciento cincuenta (150) de libro veinte (20) de Guatemala	FINCA: TIPO: PROPIETARIO: UBICACIÓN FÍSICA:	ACEROS PREFABRICADO, S.A. NOMBRE: 11088 NIT:	Q.1,176.00	Q.21,168.00
86	G-14	Áreas de Hangar	2 años	CONTRATO ADMINISTRATIVO No. DS 11-2020, de fecha 14/7/2020	ÁREA 600.00m ² Bien inmueble urbano inscrito en el Registro General de la Propiedad de la Zona Central, al número doscientos veintiseis (226), folio ciento cincuenta (150) de libro veinte (20) de Guatemala	FINCA: TIPO: PROPIETARIO: UBICACIÓN FÍSICA:	MARIO OSBALDO MENA STRIKER NOMBRE: 1238833 NIT:	Q.2,731.26	Q.65,550.24
87	G-15								
88	G-16	Áreas de Hangar	2 AÑOS	CONTRATO ADMINISTRATIVO No. DS 53-2021 20/12/2021	ÁREA 380.00m ² Bien inmueble urbano inscrito en el Registro General de la Propiedad de la Zona Central, al número doscientos veintiseis (226), folio ciento cincuenta (150) de libro veinte (20) de Guatemala	FINCA: TIPO: PROPIETARIO: UBICACIÓN FÍSICA:	INVERSIONES LOS APOSENTOS, S.A. NOMBRE: 29647932 NIT:	Q. 2,138.89	Q. 51,333.36




89	G-17	Áreas de Hangar	15 años	EP. No. 17 29/07/2019, Ante la Notario Joel Otoniel Chavez Gramajo	<p>ÁREA:</p> <p>FINCA:</p> <p>TIPO:</p> <p>PROPIETARIO:</p> <p>UBICACIÓN FÍSICA:</p> <p>ÁREA:</p> <p>FINCA:</p> <p>TIPO:</p> <p>PROPIETARIO:</p> <p>UBICACIÓN FÍSICA:</p>	<p>89.79m²</p> <p>Bien inmueble urbano inscrito en el Registro General de la Propiedad de la Zona Central, al número doscientos veintiséis (226), folio ciento cincuenta (150) de libro veinte (20) de Guatemala</p> <p>Hangar</p> <p>Estado de Guatemala</p> <p>Aeropuerto Internacional La Aurora</p> <p>1669.59m²</p> <p>Bien inmueble urbano inscrito en el Registro General de la Propiedad de la Zona Central, al número doscientos veintiséis (226), folio ciento cincuenta (150) de libro veinte (20) de Guatemala</p> <p>Hangar</p> <p>Estado de Guatemala</p> <p>Aeropuerto Internacional La Aurora</p> <p>225.00m²</p>	<p>NOMBRE:</p> <p>NIT:</p>	<p>TRANSPORTES AEREOS GUATEMALTECOS, S.A.</p> <p>527303K</p> <p>NIT:</p>	<p>Q.804.52</p> <p>Q.14,481.36</p>
90	H-1	Áreas de Hangar	15 años	DS-015-2015-4/3/2015	<p>ÁREA:</p> <p>FINCA:</p> <p>TIPO:</p> <p>PROPIETARIO:</p> <p>UBICACIÓN FÍSICA:</p> <p>ÁREA:</p> <p>FINCA:</p> <p>TIPO:</p> <p>PROPIETARIO:</p> <p>UBICACIÓN FÍSICA:</p>	<p>89.79m²</p> <p>Bien inmueble urbano inscrito en el Registro General de la Propiedad de la Zona Central, al número doscientos veintiséis (226), folio ciento cincuenta (150) de libro veinte (20) de Guatemala</p> <p>Hangar</p> <p>Estado de Guatemala</p> <p>Aeropuerto Internacional La Aurora</p> <p>1669.59m²</p> <p>Bien inmueble urbano inscrito en el Registro General de la Propiedad de la Zona Central, al número doscientos veintiséis (226), folio ciento cincuenta (150) de libro veinte (20) de Guatemala</p> <p>Hangar</p> <p>Estado de Guatemala</p> <p>Aeropuerto Internacional La Aurora</p> <p>225.00m²</p>	<p>NOMBRE:</p> <p>NIT:</p>	<p>LOSA INVERSIONES, S.A.</p> <p>497244-9</p> <p>NIT:</p>	<p>Q.8,233.88</p> <p>Q.1,482,098.40</p>
91	H-3	Áreas de Hangar	5 años	EP No. 32 12/12/2019 Notario Gloria María Tumin Aguilár	<p>ÁREA:</p> <p>FINCA:</p> <p>TIPO:</p> <p>PROPIETARIO:</p> <p>UBICACIÓN FÍSICA:</p> <p>ÁREA:</p> <p>FINCA:</p> <p>TIPO:</p> <p>PROPIETARIO:</p> <p>UBICACIÓN FÍSICA:</p>	<p>89.79m²</p> <p>Bien inmueble urbano inscrito en el Registro General de la Propiedad de la Zona Central, al número doscientos veintiséis (226), folio ciento cincuenta (150) de libro veinte (20) de Guatemala</p> <p>Hangar</p> <p>Estado de Guatemala</p> <p>Aeropuerto Internacional La Aurora</p> <p>1669.59m²</p> <p>Bien inmueble urbano inscrito en el Registro General de la Propiedad de la Zona Central, al número doscientos veintiséis (226), folio ciento cincuenta (150) de libro veinte (20) de Guatemala</p> <p>Hangar</p> <p>Estado de Guatemala</p> <p>Aeropuerto Internacional La Aurora</p> <p>225.00m²</p>	<p>NOMBRE:</p> <p>NIT:</p>	<p>RODRIGO DELGADO GARCIA RENDUELES</p> <p>216593</p> <p>NIT:</p>	<p>Q.948.53</p> <p>Q.22,764.72</p>

ASESORIA JURIDICA
DGAC

92	H-3-1	Áreas de Hangar	2 años	EP. No. 27, de fecha 08/04/2021, Notario David Albitures del Cid	ÁREA	225.00m ²	Bien inmueble urbano inscrito en el Registro General de la Propiedad de la Zona Central, al número doscientos veintiséis (226), folio ciento cincuenta (150) de libro veinte (20) de Guatemala	NOMBRE: JOSE SALAME MASSIS	Q.948.53	Q.22,764.72
					FINCA:					
					TIPO:	Hangar				
					PROPIETARIO:	Estado de Guatemala Aeropuerto Internacional La Aurora				
93	H-4	Áreas de Hangar	10 años	DS-001-2012 9/1/2012	ÁREA	450.00m ²	Bien inmueble urbano inscrito en el Registro General de la Propiedad de la Zona Central, al número doscientos veintiséis (226), folio ciento cincuenta (150) de libro veinte (20) de Guatemala	NOMBRE: ARTRANS, S.A.	Q.1,575.00	Q.1,885,000.00
					FINCA:					
					TIPO:	Hangar				
					PROPIETARIO:	Estado de Guatemala Aeropuerto Internacional La Aurora				
94	H-5	Áreas de Hangar	2 años	CONTRATO ADMINISTRATIVO No. DS-26-2018, de fecha 27/03/2018	ÁREA	739.99m ²	Bien inmueble urbano inscrito en el Registro General de la Propiedad de la Zona Central, al número doscientos veintiséis (226), folio ciento cincuenta (150) de libro veinte (20) de Guatemala	NOMBRE: ACEROS PREFABRICADO, S.A.	Q.3,844.71	Q.92,273.04
					FINCA:					
					TIPO:	Hangar				
					PROPIETARIO:	Estado de Guatemala Aeropuerto Internacional La Aurora				

Handwritten signature in blue ink over a circular stamp. The stamp contains the text 'ASESORIA JURIDICA' at the top, 'D.G.A.C.' at the bottom, and 'ESTADO DE GUATEMALA' in the center. The signature is a stylized, cursive script.

95	H-6	Áreas de Hangar	15 años	E. P. No. B-18/02/2020 Notario Marlon Christian Reyes Cruz	ÁREA FINCA: TIPO: PROPIETARIO: UBICACIÓN FÍSICA:	1268.53m ² Bien inmueble urbano inscrito en el Registro General de la Propiedad de la Zona Central, al número doscientos veintiséis (226), folio ciento cincuenta (150) de libro veinte cinco (20) de Guatemala	NOMBRE: NIT:	EMBAJADA DE LOS ESTADOS UNIDOS DE AMÉRICA (PARA EL PROGRAMA MOSSAMED)	Gratuito	****
					TIPO: PROPIETARIO: UBICACIÓN FÍSICA:	Hangar Estado de Guatemala Aeropuerto Internacional La Aurora		3474976		
					ÁREA FINCA: TIPO: PROPIETARIO: UBICACIÓN FÍSICA:	7,600.47m ² Bien inmueble urbano inscrito en el Registro General de la Propiedad de la Zona Central, al número doscientos veintiséis (226), folio ciento cincuenta (150) de libro veinte cinco (20) de Guatemala	NOMBRE: NIT:	DHL DE GUATEMALA	Q.45,661.07	
96	HNW-3	DHL DE GUATEMALA	10 años	DS-008-2016 20/1/2016	ÁREA FINCA: TIPO: PROPIETARIO: UBICACIÓN FÍSICA:	7089.08m ² Bien inmueble urbano inscrito en el Registro General de la Propiedad de la Zona Central, al número doscientos veintiséis (226), folio ciento cincuenta (150) de libro veinte cinco (20) de Guatemala	NOMBRE: NIT:	AIRPLANE SERVICES, S.A.	Q.35,445.40	Q.6,380,172.00
					TIPO: PROPIETARIO: UBICACIÓN FÍSICA:	Hangar Estado de Guatemala Aeropuerto Internacional La Aurora		3984733-0		
97	HNW-5	AIRPLANE SERVICES, S.A.	15 años	Escritura Pública No. 6 5/2/2013 Dinora Noemi Cejijas Díaz	ÁREA FINCA: TIPO: PROPIETARIO: UBICACIÓN FÍSICA:		NOMBRE: NIT:			
					TIPO: PROPIETARIO: UBICACIÓN FÍSICA:	Hangar Estado de Guatemala Aeropuerto Internacional La Aurora				

The stamp is circular and contains the text: 'ASESORIA JURIDICA', 'DINORA NOEMI CEJIJAS DIAZ', 'ABOGADA EN LA LEY', 'C. 10010', and 'DGAC'. The signature is written in blue ink across the stamp.

98	HNW-6A	CORPORACION AINCO, S.A.	10 años	Escritura Pública No. 5 14/06/2019 Joel Otoniel Chavez Gramajo	<p>ÁREA: 2304.80m² Bien inmueble urbano inscrito en el Registro General de la Propiedad de la Zona Central, al número doscientos veintiséis (226), folio ciento cincuenta (150) de libro veinte (20) de Guatemala</p> <p>FINCA:</p> <p>TIPO: Hangar</p> <p>PROPIETARIO: Estado de Guatemala Aeropuerto Internacional La Aurora</p> <p>UBICACIÓN FÍSICA: 2322.25m²/162.91m²</p>	<p>NOMBRE: CORPORACION AINCO, S.A.</p> <p>MIT: 1185186</p>	Q.9,034.82	Q.1,084,178.40
99	HNW-1B	AERODESPACHOS, S.A.	18 meses	EP No. 8 21/2/2017 Lucy Elizabeth López Estrada	<p>ÁREA: 324.00m²/200.00m² Bien inmueble urbano inscrito en el Registro General de la Propiedad de la Zona Central, al número doscientos veintiséis (226), folio ciento cincuenta (150) de libro veinte (20) de Guatemala</p> <p>FINCA:</p> <p>TIPO: Hangar</p> <p>PROPIETARIO: Estado de Guatemala Aeropuerto Internacional La Aurora</p> <p>UBICACIÓN FÍSICA:</p>	<p>NOMBRE: AERODESPACHOS, S.A.</p> <p>MIT: 7048629</p>	Q.22,267.03	Q.400,805.54
100	HNW-18A							
101	HNW-19	UNITED PARCEL SERVICE, CO. - UPS-	2 años	CONTRATO 121-2013 26/7/2013	<p>ÁREA: 324.00m²/200.00m² Bien inmueble urbano inscrito en el Registro General de la Propiedad de la Zona Central, al número doscientos veintiséis (226), folio ciento cincuenta (150) de libro veinte (20) de Guatemala</p> <p>FINCA:</p> <p>TIPO: Hangar</p> <p>PROPIETARIO: Estado de Guatemala Aeropuerto Internacional La Aurora</p> <p>UBICACIÓN FÍSICA:</p>	<p>NOMBRE: UNITED PARCEL SERVICE, CO. -UPS-</p> <p>MIT: 2455873-7</p>	Q.4,192.00	Q.100,608.00
102	HNW-19A							

103	HNW-20	GRUPO J.M., SOCIEDAD ANONIMA	15 años	EP No. 38 Notaria María Karina Cortave Ruano	<p>ÁREA FINCA: Bien inmueble urbano inscrito en el Registro General de la Propiedad de la Zona Central, al número doscientos veintiséis (226), folio ciento cincuenta (150) de libro veinte (20) de Guatemala</p> <p>TIPO: Hangar</p> <p>PROPIETARIO: Estado de Guatemala Aeropuerto Internacional La Aurora</p> <p>UBICACIÓN FÍSICA: 7400.00m²</p>	<p>NOMBRE: 45265437</p> <p>MIT: Q. 6,730.75 Q.29,008.00</p>	GRUPO J.M., SOCIEDAD ANONIMA	Q. 211,535.00 Q.3,480,960.00
105	HNW-22	TRANSPORTES AEREOS GUATEMALTECOS SOCIEDAD ANONIMA	10 años	EP No. 4 21/08/2017 Notario Luis Fernando Bermejo Quiñonez	<p>ÁREA FINCA: Bien inmueble urbano inscrito en el Registro General de la Propiedad de la Zona Central, al número doscientos veintiséis (226), folio ciento cincuenta (150) de libro veinte (20) de Guatemala</p> <p>TIPO: Hangar</p> <p>PROPIETARIO: Estado de Guatemala Aeropuerto Internacional La Aurora</p> <p>UBICACIÓN FÍSICA: 6764.43m²</p>	<p>NOMBRE: 527303K</p> <p>MIT: Q.29,008.00 Q.29,008.00 Q.29,008.00</p>	TRANSPORTES AEREOS GUATEMALTECOS SOCIEDAD ANONIMA	Q.3,480,960.00 Q.3,480,960.00 Q.3,480,960.00
106	HSW-2	DISTRIBUIDORAQ.PIPPER, S.A.	2 años	EP. No 9 de fecha 13/04/2021, Notaria Cindy Roxana Casasola Catalán	<p>ÁREA FINCA: Bien inmueble urbano inscrito en el Registro General de la Propiedad de la Zona Central, al número doscientos veintiséis (226), folio ciento cincuenta (150) de libro veinte (20) de Guatemala</p> <p>TIPO: Hangar</p> <p>PROPIETARIO: Estado de Guatemala Aeropuerto Internacional La Aurora</p> <p>UBICACIÓN FÍSICA:</p>	<p>NOMBRE: 4746473</p> <p>MIT: Q.9,918.20</p>	DISTRIBUIDORAQ.PIPPER, S.A.	Q.238,036.68

Handwritten signature in blue ink over a circular official stamp. The stamp contains the text 'ASESORIA JURIDICA' at the top, 'DGAC' at the bottom, and 'REGISTRO GENERAL DE LA PROPIEDAD' in the center. The signature is written across the stamp.

107	HSW-13	AERoclUB DE GUATEMALA	10 años	EP. No.18 de fecha 13/01/2020, Notario Sergio Antonio Escobar Esteban	<p>ÁREA</p> <p>FINCA:</p> <p>TIPO:</p> <p>PROPIETARIO:</p> <p>UBICACIÓN FÍSICA:</p>	<p>9,624.63m²</p> <p>Bien inmueble urbano inscrito en el Registro General de la Propiedad de la Zona Central, al número doscientos veintiséis (226), folio ciento cincuenta (150) de libro veinte (20) de Guatemala</p> <p>Hangar</p> <p>Estado de Guatemala</p> <p>Aeropuerto Internacional La Aurora</p>	<p>NOMBRE:</p> <p>NIT:</p>	<p>AERoclUB DE GUATEMALA</p>	<p>Q.144,369.45</p> <p>25985501</p>
108	HSW-14	ÁREA DE CAFETERÍA	5 años	EP. No. 46 de fecha 14/07/2020, ante el Notario Ana Lucia Cerna Marroquin	<p>ÁREA</p> <p>FINCA:</p> <p>TIPO:</p> <p>PROPIETARIO:</p> <p>UBICACIÓN FÍSICA:</p>	<p>123.14 m²</p> <p>Bien inmueble urbano inscrito en el Registro General de la Propiedad de la Zona Central, al número doscientos veintiséis (226), folio ciento cincuenta (150) de libro veinte (20) de Guatemala</p> <p>LOCAL COMERCIAL</p> <p>Estado de Guatemala</p> <p>Aeropuerto Internacional La Aurora</p>	<p>NOMBRE:</p> <p>NIT:</p>	<p>XIOMARA BEATRIZ MARROQUIN MARTINEZ/CAFETERIA TG-FOOD</p> <p>28789075</p>	<p>Q.1,103.33</p> <p>Q.19,859.94</p>
109	HSW-14A	AEROMECANICA	10 años	EP No. 78 28/11/2019 Notario Sergio Alejandro Peña Mandujano	<p>ÁREA</p> <p>FINCA:</p> <p>TIPO:</p> <p>PROPIETARIO:</p> <p>UBICACIÓN FÍSICA:</p>	<p>2857.39 m²</p> <p>Bien inmueble urbano inscrito en el Registro General de la Propiedad de la Zona Central, al número doscientos veintiséis (226), folio ciento cincuenta (150) de libro veinte (20) de Guatemala</p> <p>Hangar</p> <p>Estado de Guatemala</p> <p>Aeropuerto Internacional La Aurora</p>	<p>NOMBRE:</p> <p>NIT:</p>	<p>BA AVIACIÓN, SOCIEDAD ANONIMA</p> <p>6315-0</p>	<p>Q.6,605.90</p> <p>Q.396,354.00</p>

110	I-3	ÁREA DE HANGAR	10 AÑOS	EP No. 26.02/03/2022, Notario Roberto Samuel Solórzano Hernández	ÁREA	4764.01m ²	Bien inmueble urbano inscrito en el Registro General de la Propiedad de la Zona Central, al número doscientos veintiséis (226), folio ciento cincuenta (150) de libro veinte cincuenta (20) de Guatemala	NOMBRE: 5326168	HELICOPTEROS Y AVIONES DE GUATEMALA, SOCIEDAD ANÓNIMA	Q	44,190.87	Q	5,302,904.40
					FINCA:								
					TIPO:	Hangar							
					PROPIETARIO:	Estado de Guatemala							
					UBICACIÓN FÍSICA:	Aeropuerto Internacional La Aurora	NIT:						
111	I-3A	ÁREA DE HANGAR	10 AÑOS	EP No. 27.02/03/2022, Notario Roberto Samuel Solórzano Hernández	ÁREA	3122.63m ²	Bien inmueble urbano inscrito en el Registro General de la Propiedad de la Zona Central, al número doscientos veintiséis (226), folio ciento cincuenta (150) de libro veinte cincuenta (20) de Guatemala	NOMBRE: 5326168	HELICOPTEROS Y AVIONES DE GUATEMALA, SOCIEDAD ANÓNIMA	Q	22,575.32	Q	2,709,038.40
					FINCA:								
					TIPO:	Hangar							
					PROPIETARIO:	Estado de Guatemala							
					UBICACIÓN FÍSICA:	Aeropuerto Internacional La Aurora	NIT:						
112	I-4	ÁREA DE HANGAR	2 años	CONTRATO ADITIVO. No. DS-18-2021 de fecha 12/08/2021	ÁREA	1849.73m ²	Bien inmueble urbano inscrito en el Registro General de la Propiedad de la Zona Central, al número doscientos veintiséis (226), folio ciento cincuenta (150) de libro veinte cincuenta (20) de Guatemala	NOMBRE: 33075263	GUATE HANGAR, S.A.	Q	14,268.59	Q	347,446.92
					FINCA:								
					TIPO:	Hangar							
					PROPIETARIO:	Estado de Guatemala							
					UBICACIÓN FÍSICA:	Aeropuerto Internacional La Aurora	NIT:						

113	J-1	ÁREA DE HANGAR	10 años	CONTRATO No. DS-009-2016 22/01/2016	ÁREA	195.00m ²	Bien inmueble urbano inscrito en el Registro General de la Propiedad de la Zona Central, al número doscientos veintiséis (226), folio ciento cincuenta (150) de libro veinte (20) de Guatemala	NOMBRE: AEROTAXIS, S.A.	Q.782.4	Q.93,888.00
					FINCA:					
					TIPO:	Hangar				
					PROPIETARIO:	Estado de Guatemala				
		UBICACIÓN FÍSICA:	Aeropuerto Internacional La Aurora							
114	J-2	ÁREA DE HANGAR	10 años	CONTRATO No. DS-010-2016 22/1/2016	ÁREA	267.00m ²	Bien inmueble urbano inscrito en el Registro General de la Propiedad de la Zona Central, al número doscientos veintiséis (226), folio ciento cincuenta (150) de libro veinte (20) de Guatemala	NOMBRE: IRIMA YOLANDA MEDINILLA HERRERA	Q.1,974.85	Q.236,982.00
					FINCA:					
					TIPO:	Hangar				
					PROPIETARIO:	Estado de Guatemala				
		UBICACIÓN FÍSICA:	Aeropuerto Internacional La Aurora							
115	J-3	ÁREA DE HANGAR	15 años	EP No. 1 06/01/2017 Notario Luis Alfonso Tobar Lima; EP. No. 17 de Modificación del 20/04/2018	ÁREA	3759.63m ²	Bien inmueble urbano inscrito en el Registro General de la Propiedad de la Zona Central, al número doscientos veintiséis (226), folio ciento cincuenta (150) de libro veinte (20) de Guatemala	NOMBRE: GIBSON, S.A.	Q.28,505.16	Q.5,130,928.80
					FINCA:					
					TIPO:	Hangar				
					PROPIETARIO:	Estado de Guatemala				
		UBICACIÓN FÍSICA:	Aeropuerto Internacional La Aurora							
116	J-4	ÁREA DE HANGAR	2 años	DS-12-2022 DE FECHA 15/03/2022	ÁREA	1890.05m ²	Bien inmueble urbano inscrito en el Registro General de la Propiedad de la Zona Central, al número doscientos veintiséis (226), folio ciento cincuenta (150) de libro veinte (20) de Guatemala	NOMBRE: SERVICIOS Y ASESORIAS GABO, S.A.	Q.25,072.12	Q.601,730.88
					FINCA:					
					TIPO:	Hangar				
					PROPIETARIO:	Estado de Guatemala				
		UBICACIÓN FÍSICA:	Aeropuerto Internacional La Aurora							

118	J-6	ÁREA DE HANGAR	2 años	CONTRATO No. DS-02-2023 DE 11/01/2023	<p>ÁREA: 1933.70m²</p> <p>FINCA: Bien inmueble urbano inscrito en el Registro General de la Propiedad de la Zona Central, al número doscientos veintiséis (226), folio ciento cincuenta (150) de libro veinte (20) de Guatemala</p> <p>TIPO: Hangar</p> <p>PROPIETARIO: Estado de Guatemala</p> <p>UBICACIÓN FÍSICA: Aeropuerto Internacional La Aurora</p>			SERVICIOS Y ASesorIAS GABO, S.A.	Q.7,580.10	Q.309,612.00				
					<p>ÁREA: 2095.61m²</p> <p>FINCA: Bien inmueble urbano inscrito en el Registro General de la Propiedad de la Zona Central, al número doscientos veintiséis (226), folio ciento cincuenta (150) de libro veinte (20) de Guatemala</p> <p>TIPO: Hangar</p> <p>PROPIETARIO: Estado de Guatemala</p> <p>UBICACIÓN FÍSICA: Aeropuerto Internacional La Aurora</p>						NOMBRE: 64432	NIT:		
					<p>ÁREA: 480.00m²</p> <p>FINCA: Bien inmueble urbano inscrito en el Registro General de la Propiedad de la Zona Central, al número doscientos veintiséis (226), folio ciento cincuenta (150) de libro veinte (20) de Guatemala</p> <p>TIPO: Hangar</p> <p>PROPIETARIO: Estado de Guatemala</p> <p>UBICACIÓN FÍSICA: Aeropuerto Internacional La Aurora</p>								NOMBRE: 5326168	NIT:
					<p>ÁREA: 4790.18m²</p> <p>FINCA: Bien inmueble urbano inscrito en el Registro General de la Propiedad de la Zona Central, al número doscientos veintiséis (226), folio ciento cincuenta (150) de libro veinte (20) de Guatemala</p> <p>TIPO: Hangar</p> <p>PROPIETARIO: Estado de Guatemala</p> <p>UBICACIÓN FÍSICA: Aeropuerto Internacional La Aurora</p>									
119	J-7	ÁREA DE HANGAR	10 años	CONTRATO No. DS-064-2015 12/06/2015	<p>ÁREA: 2095.61m²</p> <p>FINCA: Bien inmueble urbano inscrito en el Registro General de la Propiedad de la Zona Central, al número doscientos veintiséis (226), folio ciento cincuenta (150) de libro veinte (20) de Guatemala</p> <p>TIPO: Hangar</p> <p>PROPIETARIO: Estado de Guatemala</p> <p>UBICACIÓN FÍSICA: Aeropuerto Internacional La Aurora</p>			HELICOPTEROS SJT, S.A.	Q.16,714.00	Q.2,005,680.00				
					<p>ÁREA: 480.00m²</p> <p>FINCA: Bien inmueble urbano inscrito en el Registro General de la Propiedad de la Zona Central, al número doscientos veintiséis (226), folio ciento cincuenta (150) de libro veinte (20) de Guatemala</p> <p>TIPO: Hangar</p> <p>PROPIETARIO: Estado de Guatemala</p> <p>UBICACIÓN FÍSICA: Aeropuerto Internacional La Aurora</p>						NOMBRE: 32015-3	NIT:		
					<p>ÁREA: 4790.18m²</p> <p>FINCA: Bien inmueble urbano inscrito en el Registro General de la Propiedad de la Zona Central, al número doscientos veintiséis (226), folio ciento cincuenta (150) de libro veinte (20) de Guatemala</p> <p>TIPO: Hangar</p> <p>PROPIETARIO: Estado de Guatemala</p> <p>UBICACIÓN FÍSICA: Aeropuerto Internacional La Aurora</p>								NOMBRE: AYAU CALLAWAY Y COMPAÑIA LIMITADA (AVCOM)	NIT:
					<p>ÁREA: 4790.18m²</p> <p>FINCA: Bien inmueble urbano inscrito en el Registro General de la Propiedad de la Zona Central, al número doscientos veintiséis (226), folio ciento cincuenta (150) de libro veinte (20) de Guatemala</p> <p>TIPO: Hangar</p> <p>PROPIETARIO: Estado de Guatemala</p> <p>UBICACIÓN FÍSICA: Aeropuerto Internacional La Aurora</p>									
120	K-1	ÁREA DE HANGAR	10 años	CONTRATO No. 76-2011 4/11/2011	<p>ÁREA: 480.00m²</p> <p>FINCA: Bien inmueble urbano inscrito en el Registro General de la Propiedad de la Zona Central, al número doscientos veintiséis (226), folio ciento cincuenta (150) de libro veinte (20) de Guatemala</p> <p>TIPO: Hangar</p> <p>PROPIETARIO: Estado de Guatemala</p> <p>UBICACIÓN FÍSICA: Aeropuerto Internacional La Aurora</p>			7550339-5	Q.2,400.00	Q.288,000.00				
					<p>ÁREA: 480.00m²</p> <p>FINCA: Bien inmueble urbano inscrito en el Registro General de la Propiedad de la Zona Central, al número doscientos veintiséis (226), folio ciento cincuenta (150) de libro veinte (20) de Guatemala</p> <p>TIPO: Hangar</p> <p>PROPIETARIO: Estado de Guatemala</p> <p>UBICACIÓN FÍSICA: Aeropuerto Internacional La Aurora</p>						NOMBRE: AYAU CALLAWAY Y COMPAÑIA LIMITADA (AVCOM)	NIT:		
					<p>ÁREA: 4790.18m²</p> <p>FINCA: Bien inmueble urbano inscrito en el Registro General de la Propiedad de la Zona Central, al número doscientos veintiséis (226), folio ciento cincuenta (150) de libro veinte (20) de Guatemala</p> <p>TIPO: Hangar</p> <p>PROPIETARIO: Estado de Guatemala</p> <p>UBICACIÓN FÍSICA: Aeropuerto Internacional La Aurora</p>								NOMBRE: 32015-3	NIT:
					<p>ÁREA: 4790.18m²</p> <p>FINCA: Bien inmueble urbano inscrito en el Registro General de la Propiedad de la Zona Central, al número doscientos veintiséis (226), folio ciento cincuenta (150) de libro veinte (20) de Guatemala</p> <p>TIPO: Hangar</p> <p>PROPIETARIO: Estado de Guatemala</p> <p>UBICACIÓN FÍSICA: Aeropuerto Internacional La Aurora</p>									
121	K-2	ÁREA DE HANGAR	15 años	CONTRATO ADMINISTRATIVO No. DS 001-2015 Y MODIFICACIÓN: DS-28-2018 06/04/2018	<p>ÁREA: 4790.18m²</p> <p>FINCA: Bien inmueble urbano inscrito en el Registro General de la Propiedad de la Zona Central, al número doscientos veintiséis (226), folio ciento cincuenta (150) de libro veinte (20) de Guatemala</p> <p>TIPO: Hangar</p> <p>PROPIETARIO: Estado de Guatemala</p> <p>UBICACIÓN FÍSICA: Aeropuerto Internacional La Aurora</p>			AYAU CALLAWAY Y COMPAÑIA LIMITADA (AVCOM)	Q.33,600.25	Q.6,534,899.17				
					<p>ÁREA: 4790.18m²</p> <p>FINCA: Bien inmueble urbano inscrito en el Registro General de la Propiedad de la Zona Central, al número doscientos veintiséis (226), folio ciento cincuenta (150) de libro veinte (20) de Guatemala</p> <p>TIPO: Hangar</p> <p>PROPIETARIO: Estado de Guatemala</p> <p>UBICACIÓN FÍSICA: Aeropuerto Internacional La Aurora</p>						NOMBRE: 32015-3	NIT:		
					<p>ÁREA: 4790.18m²</p> <p>FINCA: Bien inmueble urbano inscrito en el Registro General de la Propiedad de la Zona Central, al número doscientos veintiséis (226), folio ciento cincuenta (150) de libro veinte (20) de Guatemala</p> <p>TIPO: Hangar</p> <p>PROPIETARIO: Estado de Guatemala</p> <p>UBICACIÓN FÍSICA: Aeropuerto Internacional La Aurora</p>								NOMBRE: 32015-3	NIT:
					<p>ÁREA: 4790.18m²</p> <p>FINCA: Bien inmueble urbano inscrito en el Registro General de la Propiedad de la Zona Central, al número doscientos veintiséis (226), folio ciento cincuenta (150) de libro veinte (20) de Guatemala</p> <p>TIPO: Hangar</p> <p>PROPIETARIO: Estado de Guatemala</p> <p>UBICACIÓN FÍSICA: Aeropuerto Internacional La Aurora</p>									

Stamp: DIRECCIÓN GENERAL DE AERONÁUTICA CIVIL (DGAC)

Handwritten signature in blue ink.

122	K-2A	ÁREA DE HANGAR	15 años	E.P. No.7 de fecha 22/03/2018, ante Notaria Ada Luisa Alvaredo del Valle	<table border="1"> <tr> <td>ÁREA:</td> <td>3820.44m²</td> </tr> <tr> <td>FINCA:</td> <td>Bien inmueble urbano inscrito en el Registro General de la Propiedad de la Zona Central, al número doscientos veintiséis (226), folio ciento cincuenta (150) de libro veinte (20) de Guatemala</td> </tr> <tr> <td>TIPO:</td> <td>Hangar</td> </tr> <tr> <td>PROPIETARIO:</td> <td>Estado de Guatemala</td> </tr> <tr> <td>UBICACIÓN FÍSICA:</td> <td>Aeropuerto Internacional La Aurora</td> </tr> </table>	ÁREA:	3820.44m ²	FINCA:	Bien inmueble urbano inscrito en el Registro General de la Propiedad de la Zona Central, al número doscientos veintiséis (226), folio ciento cincuenta (150) de libro veinte (20) de Guatemala	TIPO:	Hangar	PROPIETARIO:	Estado de Guatemala	UBICACIÓN FÍSICA:	Aeropuerto Internacional La Aurora	<table border="1"> <tr> <td>NOMBRE:</td> <td>SERVICIOS LARIMAR, SOCIEDAD ANÓNIMA</td> </tr> <tr> <td>NIT:</td> <td>99231379</td> </tr> </table>	NOMBRE:	SERVICIOS LARIMAR, SOCIEDAD ANÓNIMA	NIT:	99231379	Q.26,270.46	Q.4,728,682.80
ÁREA:	3820.44m ²																					
FINCA:	Bien inmueble urbano inscrito en el Registro General de la Propiedad de la Zona Central, al número doscientos veintiséis (226), folio ciento cincuenta (150) de libro veinte (20) de Guatemala																					
TIPO:	Hangar																					
PROPIETARIO:	Estado de Guatemala																					
UBICACIÓN FÍSICA:	Aeropuerto Internacional La Aurora																					
NOMBRE:	SERVICIOS LARIMAR, SOCIEDAD ANÓNIMA																					
NIT:	99231379																					
123	K-3	ÁREA DE HANGAR	5 años	E.P. No. 87 de fecha 9/09/2021 Notario William Walter Monroy Lucero	<table border="1"> <tr> <td>ÁREA:</td> <td>630.21m²</td> </tr> <tr> <td>FINCA:</td> <td>Bien inmueble urbano inscrito en el Registro General de la Propiedad de la Zona Central, al número doscientos veintiséis (226), folio ciento cincuenta (150) de libro veinte (20) de Guatemala</td> </tr> <tr> <td>TIPO:</td> <td>Hangar</td> </tr> <tr> <td>PROPIETARIO:</td> <td>Estado de Guatemala</td> </tr> <tr> <td>UBICACIÓN FÍSICA:</td> <td>Aeropuerto Internacional La Aurora</td> </tr> </table>	ÁREA:	630.21m ²	FINCA:	Bien inmueble urbano inscrito en el Registro General de la Propiedad de la Zona Central, al número doscientos veintiséis (226), folio ciento cincuenta (150) de libro veinte (20) de Guatemala	TIPO:	Hangar	PROPIETARIO:	Estado de Guatemala	UBICACIÓN FÍSICA:	Aeropuerto Internacional La Aurora	<table border="1"> <tr> <td>NOMBRE:</td> <td>SERVICIOS AGROPECUARIOS NACIONALES, SOCIEDAD ANÓNIMA</td> </tr> <tr> <td>NIT:</td> <td>64556662</td> </tr> </table>	NOMBRE:	SERVICIOS AGROPECUARIOS NACIONALES, SOCIEDAD ANÓNIMA	NIT:	64556662	Q. 5,140.72	Q. 308,443.20
ÁREA:	630.21m ²																					
FINCA:	Bien inmueble urbano inscrito en el Registro General de la Propiedad de la Zona Central, al número doscientos veintiséis (226), folio ciento cincuenta (150) de libro veinte (20) de Guatemala																					
TIPO:	Hangar																					
PROPIETARIO:	Estado de Guatemala																					
UBICACIÓN FÍSICA:	Aeropuerto Internacional La Aurora																					
NOMBRE:	SERVICIOS AGROPECUARIOS NACIONALES, SOCIEDAD ANÓNIMA																					
NIT:	64556662																					
124	K-4	ÁREA DE HANGAR	15 años	E.P. No. 20-29/07/2019 Notario Joel Ottoniel Chávez Gramajo	<table border="1"> <tr> <td>ÁREA:</td> <td>4232.29m²</td> </tr> <tr> <td>FINCA:</td> <td>Bien inmueble urbano inscrito en el Registro General de la Propiedad de la Zona Central, al número doscientos veintiséis (226), folio ciento cincuenta (150) de libro veinte (20) de Guatemala</td> </tr> <tr> <td>TIPO:</td> <td>Hangar</td> </tr> <tr> <td>PROPIETARIO:</td> <td>Estado de Guatemala</td> </tr> <tr> <td>UBICACIÓN FÍSICA:</td> <td>Aeropuerto Internacional La Aurora</td> </tr> </table>	ÁREA:	4232.29m ²	FINCA:	Bien inmueble urbano inscrito en el Registro General de la Propiedad de la Zona Central, al número doscientos veintiséis (226), folio ciento cincuenta (150) de libro veinte (20) de Guatemala	TIPO:	Hangar	PROPIETARIO:	Estado de Guatemala	UBICACIÓN FÍSICA:	Aeropuerto Internacional La Aurora	<table border="1"> <tr> <td>NOMBRE:</td> <td>TRANSPORTES AEREOS GUATEMALTECOS, S.A.</td> </tr> <tr> <td>NIT:</td> <td>527303K</td> </tr> </table>	NOMBRE:	TRANSPORTES AEREOS GUATEMALTECOS, S.A.	NIT:	527303K	Q.32,995.68	Q.593,922.24
ÁREA:	4232.29m ²																					
FINCA:	Bien inmueble urbano inscrito en el Registro General de la Propiedad de la Zona Central, al número doscientos veintiséis (226), folio ciento cincuenta (150) de libro veinte (20) de Guatemala																					
TIPO:	Hangar																					
PROPIETARIO:	Estado de Guatemala																					
UBICACIÓN FÍSICA:	Aeropuerto Internacional La Aurora																					
NOMBRE:	TRANSPORTES AEREOS GUATEMALTECOS, S.A.																					
NIT:	527303K																					

Notario Público

125	K-5	ÁREA DE HANGAR	2 AÑOS	CONTRATO ADMINISTRATIVO No. DS-10-2019, de fecha 19/03/2019	<p>ÁREA: 3032.15m² Bien inmueble urbano inscrito en el Registro General de la Propiedad de la Zona Central, al número doscientos veintiséis (226), folio ciento cincuenta (150) de libro veinte (20) de Guatemala</p> <p>FINCA:</p> <p>TIPO: Hangar</p> <p>PROPIETARIO: Estado de Guatemala</p> <p>UBICACIÓN FÍSICA: Aeropuerto Internacional La Aurora</p>	ENLACES AEREOS, S.A.	5333531-7	Q.23,465.62	Q.563,174.88
126	K-6	ÁREA DE HANGAR	2 AÑOS	CONTRATO ADMINISTRATIVO No. DS-11-2019, de fecha 19/03/2019	<p>ÁREA: 2063.23m² Bien inmueble urbano inscrito en el Registro General de la Propiedad de la Zona Central, al número doscientos veintiséis (226), folio ciento cincuenta (150) de libro veinte (20) de Guatemala</p> <p>FINCA:</p> <p>TIPO: Hangar</p> <p>PROPIETARIO: Estado de Guatemala</p> <p>UBICACIÓN FÍSICA: Aeropuerto Internacional La Aurora</p>	DESARROLLO DE INVERSIONES ACULVINAC, S.A.	1198904-1	Q.16,110.53	Q.386,652.72
127	K-7	ÁREA DE HANGAR	15 años	EP. No. 21, 29/07/2019, Notario Joel Otoniel Chávez Gramajo	<p>ÁREA: 2484.80m² Bien inmueble urbano inscrito en el Registro General de la Propiedad de la Zona Central, al número doscientos veintiséis (226), folio ciento cincuenta (150) de libro veinte (20) de Guatemala</p> <p>FINCA:</p> <p>TIPO: Hangar</p> <p>PROPIETARIO: Estado de Guatemala</p> <p>UBICACIÓN FÍSICA: Aeropuerto Internacional La Aurora</p>	TRANSPORTES AEREOS GUATEMALTECOS, S.A.	527303K	Q.19,374.88	Q.346,747.84

128	L-1	ÁREA DE HANGAR	10 años	CONTRATO No. DS-01E-2016-02/02/2016	<p>ÁREA: 7843.47m²</p> <p>FINCA: Bien inmueble urbano inscrito en el Registro General de la Propiedad de la Zona Central, al número doscientos veintiséis (226), folio ciento cincuenta [150] de libro veinte (20) de Guatemala</p> <p>TIPO: Hangar</p> <p>PROPIETARIO: Estado de Guatemala</p> <p>UBICACIÓN FÍSICA: Aeropuerto Internacional La Aurora</p>	<p>NOMBRE: AERONAVES, SOCIEDAD ANÓNIMA</p> <p>NIT: 347469</p>	Q.35,290.70	Q.4,234,884.00
129	L-1A				<p>ÁREA: 216.00m²</p> <p>FINCA: Bien inmueble urbano inscrito en el Registro General de la Propiedad de la Zona Central, al número doscientos veintiséis (226), folio ciento cincuenta [150] de libro veinte (20) de Guatemala</p> <p>TIPO: Hangar</p> <p>PROPIETARIO: Estado de Guatemala</p> <p>UBICACIÓN FÍSICA: Aeropuerto Internacional La Aurora</p>	<p>NOMBRE: AERONAVES S.A.</p> <p>NIT: 347469</p>	1209.6	29,030.40
130	L-1B	ÁREA DE HANGAR	2 AÑOS	CONTRATO ADMINISTRATIVO DS-14-2022, 28/03/2022	<p>ÁREA: 7843.47m²</p> <p>FINCA: Bien inmueble urbano inscrito en el Registro General de la Propiedad de la Zona Central, al número doscientos veintiséis (226), folio ciento cincuenta [150] de libro veinte (20) de Guatemala</p> <p>TIPO: Hangar</p> <p>PROPIETARIO: Estado de Guatemala</p> <p>UBICACIÓN FÍSICA: Aeropuerto Internacional La Aurora</p>	<p>NOMBRE: AERONAVES S.A.</p> <p>NIT: 347469</p>	1209.6	29,030.40



A circular stamp from the 'OFICINA DE ASESORIA JURÍDICA' (Legal Office) of the 'DGAC' (Caja Costarricense de Seguro Social). The stamp contains the text 'OFICINA DE ASESORIA JURÍDICA' and 'DGAC'. A large, stylized blue signature is written across the stamp.

131	L-2	ÁREA DE HANGAR	5 años	EP No. 27 13/02/2020 Notario Sergio Antonio Escobar Esteban	ÁREA	3684.92m ²	Bien inmueble urbano inscrito en el Registro General de la Propiedad de la Zona Central, al número doscientos veintiséis (226), folio ciento cincuenta (150) de libro veinte (20) de Guatemala	NOMBRE: IMPORTAVIA, S.A.	Q.25,082.51	Q.1,504,950.60	
					FINCA:						
					TIPO:	Hangar					
					PROPIETARIO:	Estado de Guatemala					
					UBICACIÓN FÍSICA:		Aeropuerto Internacional La Aurora		NIT:		414954-8
132	L-3	ÁREA DE HANGAR	15 años	EP. 44 de fecha 13/08/2021 Notaria Ingrid Michelle Ortiz Paiz	ÁREA	2956.57m ²	Bien inmueble urbano inscrito en el Registro General de la Propiedad de la Zona Central, al número doscientos veintiséis (226), folio ciento cincuenta (150) de libro veinte (20) de Guatemala	NOMBRE: TRANSP. TERR Y AEREO DE CENTRO AMERICA, S.A.	Q.21,063.96	Q.3,791,511.00	
					FINCA:						
					TIPO:	Hangar					
					PROPIETARIO:	Estado de Guatemala					
					UBICACIÓN FÍSICA:		Aeropuerto Internacional La Aurora		NIT:		1078518
133	L-4	ÁREA DE HANGAR	5 años	EP No. 146 08/10/2004 Notario Juan Jose Morales Ruiz	ÁREA	8722.10m ²	Bien inmueble urbano inscrito en el Registro General de la Propiedad de la Zona Central, al número doscientos veintiséis (226), folio ciento cincuenta (150) de libro veinte (20) de Guatemala	NOMBRE: ARMANDO RENE MOREL ALTEMBACH Y COMPAÑIA LIMITADA	Q.11,091.00	Q.665,460.00	
					FINCA:						
					TIPO:	Hangar					
					PROPIETARIO:	Estado de Guatemala					
					UBICACIÓN FÍSICA:		Aeropuerto Internacional La Aurora		NIT:		98367-5

Handwritten signature in blue ink over a circular stamp. The stamp contains the text 'ASESORIA JURIDICA' at the top, 'UNIVERSIDAD DE GUATEMALA' at the bottom, and 'DGAC' on the right side. The center of the stamp features a logo with a scale of justice and a book.

134	L-5	ÁREA DE HANGAR	4 años	EP. NO. 64 de fecha 27/05/2021, Notario Enio Ismael López Beyer	ÁREA 4285.03m ² Bien inmueble urbano inscrito en el Registro General de la Propiedad de la Zona Central, al número doscientos veintiséis (226), folio ciento cincuenta (150) de libro veinte (20) de Guatemala	CAMPIELLOS, SOCIEDAD ANÓNIMA	Q. 30,140.72	Q. 1,446,754.56
135	L-6				Hangar Estado de Guatemala Aeropuerto Internacional La Aurora 3633.42m ²	3960684		
136	L-7	ÁREA DE HANGAR	2 AÑOS	CONTRATO ADMITIVO. No. DS-35-2021 DE DE FECHA 11/10/2021	FINCA: Bien inmueble urbano inscrito en el Registro General de la Propiedad de la Zona Central, al número doscientos veintiséis (226), folio ciento cincuenta (150) de libro veinte (20) de Guatemala	TRANSLATIN, S.A.	Q. 28,997.96	Q. 695,951.04
137	L-8	ÁREA DE HANGAR	10 años	DS-014-2016 28/01/2016, MODIFICACIÓN DS-	FINCA: Bien inmueble urbano inscrito en el Registro General de la Propiedad de la Zona Central, al número doscientos veintiséis (226), folio ciento cincuenta (150) de libro veinte (20) de Guatemala	MARIA ROXANA GABRIEL ROZOTTO DE ZIMERI	Q3,776.49	Q. 453,178.80

138	L-10	ÁREA DE HANGAR	5 AÑOS	EP. NO. 15 de fecha 27 de mayo de 2021, Notario Erick Federico Ponce Solís	<p>ÁREA: 228.78m²</p> <p>FINCA: Bien inmueble urbano inscrito en el Registro General de la Propiedad de la Zona Central, al número doscientos veintiséis (226), folio ciento cincuenta (150) de libro veinte (20) de Guatemala</p> <p>TIPO: Hangar</p> <p>PROPIETARIO: Estado de Guatemala</p> <p>UBICACIÓN FÍSICA: Aeropuerto Internacional La Aurora</p>	<p>NOMBRE: AVIACORP, S.A.</p> <p>MIT: 10140034</p>	Q.14,112.73	Q. 846,763.80
139	L-11	ÁREA DE HANGAR	2 AÑOS	CONTRATO ADMITIVO, No. DS-62-2018, DE FECHA 16/11/2018	<p>ÁREA: 1543.95m²</p> <p>FINCA: Bien inmueble urbano inscrito en el Registro General de la Propiedad de la Zona Central, al número doscientos veintiséis (226), folio ciento cincuenta (150) de libro veinte (20) de Guatemala</p> <p>TIPO: Hangar</p> <p>PROPIETARIO: Estado de Guatemala</p> <p>UBICACIÓN FÍSICA: Aeropuerto Internacional La Aurora</p>	<p>NOMBRE: SERGIO ADOLFO RASKOSKY HOLMANN</p> <p>MIT: 2955377</p>	Q.7,446.60	Q.176,718.40
140	L-13	ÁREA DE HANGAR	5 años	34-2002 25/2/2002	<p>ÁREA: 7841.78m²</p> <p>FINCA: Bien inmueble urbano inscrito en el Registro General de la Propiedad de la Zona Central, al número doscientos veintiséis (226), folio ciento cincuenta (150) de libro veinte (20) de Guatemala</p> <p>TIPO: Hangar</p> <p>PROPIETARIO: Estado de Guatemala</p> <p>UBICACIÓN FÍSICA: Aeropuerto Internacional La Aurora</p>	<p>NOMBRE:</p> <p>MIT:</p>	Q.19,604.45	Q.1,176,267.00
141	L-13A				<p>ÁREA: 454.58m²</p> <p>FINCA: Bien inmueble urbano inscrito en el Registro General de la Propiedad de la Zona Central, al número doscientos veintiséis (226), folio ciento cincuenta (150) de libro veinte (20) de Guatemala</p> <p>TIPO: Hangar</p> <p>PROPIETARIO: Estado de Guatemala</p> <p>UBICACIÓN FÍSICA: Aeropuerto Internacional La Aurora</p>	<p>NOMBRE: AEROFOTO CENTROAMERICAN A, S.A.</p> <p>MIT: 1406531</p>	Q.2,751.84	Q.66,044.16
142	L-14	ÁREA DE HANGAR	2 años	CONTRATO ADMINISTRATIVO No. DS 24-2018, de fecha 27/03/2018	<p>TIPO: Hangar</p> <p>PROPIETARIO: Estado de Guatemala</p> <p>UBICACIÓN FÍSICA: Aeropuerto Internacional La Aurora</p>	<p>NOMBRE:</p> <p>MIT:</p>		

143	L-15	ÁREA DE HANGAR	5 años	E.P. NUMERO 10 DE FECHA 25/11/2019 NOTARIO ENRIQUE ASTURIAS FONTANA.	<p>ÁREA</p> <p>FINCA:</p> <p>TIPO:</p> <p>PROPIETARIO:</p> <p>UBICACIÓN FÍSICA:</p>	<p>300.00m²</p> <p>Bien inmueble urbano inscrito en el Registro General de la Propiedad de la Zona Central, al número doscientos veintiséis (226), folio ciento cincuenta (150) de libro veinte (20) de Guatemala</p> <p>Hangar</p> <p>Estado de Guatemala</p> <p>Aeropuerto Internacional La Aurora</p>	<p>NOMBRE:</p> <p>MIT:</p>	<p>AEROSERVICIOS GT, SOCIEDAD ANÓNIMA</p> <p>83876316</p> <p>MIT:</p>	<p>Q. 1,261.58</p> <p>Q. 30,277.92</p>
144	L-16	ÁREA DE HANGAR	15 años	EP. 42 de fecha 23/08/2021 Notario Alvaro Hurtado Bocalletti	<p>ÁREA</p> <p>FINCA:</p> <p>TIPO:</p> <p>PROPIETARIO:</p> <p>UBICACIÓN FÍSICA:</p>	<p>3313.21m²</p> <p>Bien inmueble urbano inscrito en el Registro General de la Propiedad de la Zona Central, al número doscientos veintiséis (226), folio ciento cincuenta (150) de libro veinte (20) de Guatemala</p> <p>Hangar</p> <p>Estado de Guatemala</p> <p>Aeropuerto Internacional La Aurora</p>	<p>NOMBRE:</p> <p>MIT:</p>	<p>BEECHCRAFT DE GUATEMALA, S.A.</p> <p>983675</p> <p>MIT:</p>	<p>Q. 7,672.82</p> <p>Q. 1,381,107.60</p>
145	L-17	ÁREA DE HANGAR	2 AÑOS	CONTRATO ADMINISTRATIVO No. DS-08-2019	<p>ÁREA</p> <p>FINCA:</p> <p>TIPO:</p> <p>PROPIETARIO:</p> <p>UBICACIÓN FÍSICA:</p>	<p>322.00m²</p> <p>Bien inmueble urbano inscrito en el Registro General de la Propiedad de la Zona Central, al número doscientos veintiséis (226), folio ciento cincuenta (150) de libro veinte (20) de Guatemala</p> <p>Hangar</p> <p>Estado de Guatemala</p> <p>Aeropuerto Internacional La Aurora</p>	<p>NOMBRE:</p> <p>MIT:</p>	<p>JORGE ARNULFO PEREZ RODRIGUEZ</p> <p>86828-0</p> <p>MIT:</p>	<p>Q. 1,618.52</p> <p>Q. 38,844.48</p>
146	L-18	ÁREA DE HANGAR	10 años	CONTRATO No. DS-005- 2016 11/01/2016	<p>ÁREA</p> <p>FINCA:</p> <p>TIPO:</p> <p>PROPIETARIO:</p> <p>UBICACIÓN FÍSICA:</p>	<p>550.08m²</p> <p>Bien inmueble urbano inscrito en el Registro General de la Propiedad de la Zona Central, al número doscientos veintiséis (226), folio ciento cincuenta (150) de libro veinte (20) de Guatemala</p> <p>Hangar</p> <p>Estado de Guatemala</p> <p>Aeropuerto Internacional La Aurora</p>	<p>NOMBRE:</p> <p>MIT:</p>	<p>LOS TRES MERCADOS, S.A.</p> <p>1197941-0</p> <p>MIT:</p>	<p>Q. 1,364.37</p> <p>Q. 283,724.40</p>
147	L-19				<p>TIPO:</p> <p>PROPIETARIO:</p> <p>UBICACIÓN FÍSICA:</p>	<p>Hangar</p> <p>Estado de Guatemala</p> <p>Aeropuerto Internacional La Aurora</p>	<p>NOMBRE:</p> <p>MIT:</p>	<p>1197941-0</p> <p>MIT:</p>	<p>Q. 1,364.37</p> <p>Q. 283,724.40</p>



148	L-20	ÁREA DE HANGAR	2 años	CONTRATO No. DS-18-2022 24/05/2022	<p>ÁREA: 262.54m²</p> <p>FINCA: Bien inmueble urbano inscrito en el Registro General de la Propiedad de la Zona Central, al número doscientos veintiséis (226), folio ciento cincuenta (150) de libro veinte (20) de Guatemala</p> <p>TIPO: Hangar</p> <p>PROPIETARIO: Estado de Guatemala</p> <p>UBICACIÓN FÍSICA: Aeropuerto Internacional La Aurora</p> <p>ÁREA: 294.95m²</p>	<p>NOMBRE: HELIAGUILA, S.A.</p> <p>NIT: 521181-6</p>	Q. 2,760.27	Q. 66,246.48
149	L-21	ÁREA DE HANGAR	2 AÑOS	CONTRATO No. DS-17-2022 20/05/2022	<p>FINCA: Bien inmueble urbano inscrito en el Registro General de la Propiedad de la Zona Central, al número doscientos veintiséis (226), folio ciento cincuenta (150) de libro veinte (20) de Guatemala</p> <p>TIPO: Hangar</p> <p>PROPIETARIO: Estado de Guatemala</p> <p>UBICACIÓN FÍSICA: Aeropuerto Internacional La Aurora</p> <p>ÁREA: 345.00m²</p>	<p>NOMBRE: KENTIA, SOCIEDAD ANONIMA</p> <p>NIT: 97255920</p>	Q. 1,921.78	Q. 46,122.72
150	L-22	ÁREA DE HANGAR	2 AÑOS	CONTRATO ADMINISTRATIVO DS-062-2019 19/09/2019	<p>FINCA: Bien inmueble urbano inscrito en el Registro General de la Propiedad de la Zona Central, al número doscientos veintiséis (226), folio ciento cincuenta (150) de libro veinte (20) de Guatemala</p> <p>TIPO: Hangar</p> <p>PROPIETARIO: Estado de Guatemala</p> <p>UBICACIÓN FÍSICA: Aeropuerto Internacional La Aurora</p> <p>ÁREA: 160.60m²</p>	<p>NOMBRE: MOSCAMED</p> <p>NIT: 2596547</p>	Q. 1,692.60	Q. 40,622.40
151	L-23	ÁREA DE HANGAR	2 AÑOS	CONTRATO ADMITIVO No. DS-24-2021, DE FECHA 06/09/2021	<p>FINCA: Bien inmueble urbano inscrito en el Registro General de la Propiedad de la Zona Central, al número doscientos veintiséis (226), folio ciento cincuenta (150) de libro veinte (20) de Guatemala</p> <p>TIPO: Hangar</p> <p>PROPIETARIO: Estado de Guatemala</p> <p>UBICACIÓN FÍSICA: Aeropuerto Internacional La Aurora</p>	<p>NOMBRE: ESTACION AEREA DE GUATEMALA, S.A.</p> <p>NIT: 25394428</p>	Q. 1,438.98	Q. 34,535.52

Stamp: DIRECCIÓN GENERAL DE AERONÁUTICA CIVIL (DGAC) with a handwritten signature in blue ink.

152	L-24	ÁREA DE HANGAR	10 años	CONTRATO No. DS-118-2015 18/12/2015	<p>ÁREA: 1600.16m²</p> <p>FINCA: Bien inmueble urbano inscrito en el Registro General de la Propiedad de la Zona Central, al número doscientos veintiséis (226), folio ciento cincuenta (150) de libro veinte (20) de Guatemala</p> <p>TIPO: Hangar</p> <p>PROPIETARIO: Estado de Guatemala</p> <p>UBICACIÓN FÍSICA: Aeropuerto Internacional La Aurora</p> <p>ÁREA: 379.89m²</p>	<p>NOMBRE: MULTISERVICIOS MYS, S.A.</p> <p>NIT: 3205943-4</p>	Q.8,518.14	Q.1,022,176.80
153	L-24A	ÁREA DE HANGAR	2 años	CONTRATO ADMINISTRATIVO No. DS-47-2018 03/09/2018	<p>FINCA: Bien inmueble urbano inscrito en el Registro General de la Propiedad de la Zona Central, al número doscientos veintiséis (226), folio ciento cincuenta (150) de libro veinte (20) de Guatemala</p> <p>TIPO: Hangar</p> <p>PROPIETARIO: Estado de Guatemala</p> <p>UBICACIÓN FÍSICA: Aeropuerto Internacional La Aurora</p>	<p>NOMBRE: GRUPO AEROSPECIAL, S.A.</p> <p>NIT: 66570342</p>	Q.3,600.58	Q.86,413.92

A circular stamp from the 'DIRECCIÓN GENERAL DE ASESORIA JURÍDICA' (DGAC) is visible. The stamp contains the text 'DIRECCIÓN GENERAL DE ASESORIA JURÍDICA' and 'DGAC'. A large, stylized blue signature is written across the stamp.

154	L-25	ÁREA DE HANGAR	10 años	EP 228, de fecha 28/11/2018 Notaría Flor de María Folgar Romero	<p>ÁREA</p> <p>FINCA:</p> <p>TIPO:</p> <p>PROPIETARIO:</p> <p>UBICACIÓN FÍSICA:</p>	<p>989,74m²</p> <p>Bien inmueble urbano inscrito en el Registro General de la Propiedad de la Zona Central, al número doscientos veintiséis (226), folio ciento cincuenta (150) de libro veinte (20) de Guatemala</p> <p>Hangar</p> <p>Estado de Guatemala</p> <p>Aeropuerto Internacional La Aurora</p>	<p>NOMBRE:</p> <p>NIT:</p>	<p>OPERACIONES AERIAS Y SERVICIOS, S.A.</p> <p>4235349-1</p>	<p>Q.4,689.49</p> <p>Q.1,100,910.00</p>
155	L-26	ÁREA DE HANGAR	15 años	DS-033-2015 18/05/2015	<p>ÁREA</p> <p>FINCA:</p> <p>TIPO:</p> <p>PROPIETARIO:</p> <p>UBICACIÓN FÍSICA:</p>	<p>400,00m²</p> <p>Bien inmueble urbano inscrito en el Registro General de la Propiedad de la Zona Central, al número doscientos veintiséis (226), folio ciento cincuenta (150) de libro veinte (20) de Guatemala</p> <p>Hangar</p> <p>Estado de Guatemala</p> <p>Aeropuerto Internacional La Aurora</p>	<p>NOMBRE:</p> <p>NIT:</p>	<p>AVIATION SERVICES, S.A.</p> <p>8807859-0</p>	<p>Q.3,584.00</p> <p>Q.645,120.00</p>
156	N-1	ÁREA DE HANGAR	10 años	EP No. 10 24/10/2019 Notario Ennio Guillermo Lopez Alvarado	<p>ÁREA</p> <p>FINCA:</p> <p>TIPO:</p> <p>PROPIETARIO:</p> <p>UBICACIÓN FÍSICA:</p>	<p>3644,83m²</p> <p>Bien inmueble urbano inscrito en el Registro General de la Propiedad de la Zona Central, al número doscientos veintiséis (226), folio ciento cincuenta (150) de libro veinte (20) de Guatemala</p> <p>Hangar</p> <p>Estado de Guatemala</p> <p>Aeropuerto Internacional La Aurora</p>	<p>NOMBRE:</p> <p>NIT:</p>	<p>CIRCULO AEREO</p> <p>33821038</p>	<p>Gratuito</p> <p>Gratuito</p>
157	N-2	ÁREA DE HANGAR	2 años	CONTRATO ADMINISTRATIVO No. DS 029-2021, de fecha 16/09/2021	<p>ÁREA</p> <p>FINCA:</p> <p>TIPO:</p> <p>PROPIETARIO:</p> <p>UBICACIÓN FÍSICA:</p>	<p>732,00m²</p> <p>Bien inmueble urbano inscrito en el Registro General de la Propiedad de la Zona Central, al número doscientos veintiséis (226), folio ciento cincuenta (150) de libro veinte (20) de Guatemala</p> <p>Hangar</p> <p>Estado de Guatemala</p> <p>Aeropuerto Internacional La Aurora</p>	<p>NOMBRE:</p> <p>NIT:</p>	<p>ROSSANA MAGALI BETETA DIAZ DE REYES</p> <p>579646-5</p>	<p>Q</p> <p>5,218.94</p> <p>Q</p> <p>125,254.56</p>



 ASESORIA JURIDICA

158	N-3	ÁREA DE HANGAR	10 años	CONTRATO No. DS-001-2016 07/01/2016	<p>ÁREA: 561.33m²</p> <p>FINCA: Bien inmueble urbano inscrito en el Registro General de la Propiedad de la Zona Central, al número doscientos veintiséis (226), folio ciento cincuenta (150) de libro veinte (20) de Guatemala</p> <p>TIPO: Hangar</p> <p>PROPIETARIO: Estado de Guatemala</p> <p>UBICACIÓN FÍSICA: Aeropuerto Internacional La Aurora</p> <p>ÁREA: 879.84m²</p>			NOMBRE: NIT:	INVERSIONES PERVISA, SOCIEDAD ANÓNIMA 2524874-X	Q.2.466.02	Q.295,921.40
					<p>ÁREA:</p> <p>FINCA: Bien inmueble urbano inscrito en el Registro General de la Propiedad de la Zona Central, al número doscientos veintiséis (226), folio ciento cincuenta (150) de libro veinte (20) de Guatemala</p> <p>TIPO: Hangar</p> <p>PROPIETARIO: Estado de Guatemala</p> <p>UBICACIÓN FÍSICA: Aeropuerto Internacional La Aurora</p>						
159	N-4	ÁREA DE HANGAR	2 AÑOS	CONTRATO ADMINISTRATIVO DS-052-2019, 26/08/2019	<p>ÁREA:</p> <p>FINCA: Bien inmueble urbano inscrito en el Registro General de la Propiedad de la Zona Central, al número doscientos veintiséis (226), folio ciento cincuenta (150) de libro veinte (20) de Guatemala</p> <p>TIPO: Hangar</p> <p>PROPIETARIO: Estado de Guatemala</p> <p>UBICACIÓN FÍSICA: Aeropuerto Internacional La Aurora</p>			NOMBRE: NIT:	EDGAR RENE REYES GARZONA 357504-7	Q.5,228.35	Q.125,480.40

The image shows a handwritten signature in blue ink. The signature is written over a circular official stamp. The stamp contains the text 'ASESORIA' at the top, 'UN' at the bottom, and 'DGAC' on the right side. The signature is a cursive script that spans across the stamp.

160	N-5	ÁREA DE HANGAR	15 años	EP. No. 32, de fecha 23/05/2019, Ante notario Sergio Antonio Escobar Esteban	<p>ÁREA: 807.00m²</p> <p>FINCA: Bien inmueble urbano inscrito en el Registro General de la Propiedad de la Zona Central, al número doscientos veintiséis (226), folio ciento cincuenta (150) de libro veinte (20) de Guatemala</p> <p>TIPO: Hangar</p> <p>PROPIETARIO: Estado de Guatemala</p> <p>UBICACIÓN FÍSICA: Aeropuerto Internacional La Aurora</p> <p>ÁREA: 1200.m00²</p> <p>FINCA: Bien inmueble urbano inscrito en el Registro General de la Propiedad de la Zona Central, al número doscientos veintiséis (226), folio ciento cincuenta (150) de libro veinte (20) de Guatemala</p> <p>TIPO: Hangar</p> <p>PROPIETARIO: Estado de Guatemala</p> <p>UBICACIÓN FÍSICA: Aeropuerto Internacional La Aurora</p>	<p>NOMBRE: 98811533</p> <p>MIT: 98811533</p>	<p>ÁREA 51, SOCIEDAD ANÓNIMA</p>	Q.4,337.76	Q.780,796.80
161	N-6	ÁREA DE HANGAR	15 años	003-1996 10/1/96	<p>ÁREA: 330.27m²</p> <p>FINCA: Bien inmueble urbano inscrito en el Registro General de la Propiedad de la Zona Central, al número doscientos veintiséis (226), folio ciento cincuenta (150) de libro veinte (20) de Guatemala</p> <p>TIPO: Hangar</p> <p>PROPIETARIO: Estado de Guatemala</p> <p>UBICACIÓN FÍSICA: Aeropuerto Internacional La Aurora</p>	<p>NOMBRE:</p> <p>MIT: Q.3,000.00</p>	ALFREDO ANTONIO CIFUENTES LARA	Q.3,000.00	Q.540,000.00
162	N-7	ÁREA DE HANGAR	15 años	EP No. 14 07/11/2017 Notario Roberto Antonio Pastor Cojulin	<p>ÁREA: 650.55m²</p> <p>FINCA: Bien inmueble urbano inscrito en el Registro General de la Propiedad de la Zona Central, al número doscientos veintiséis (226), folio ciento cincuenta (150) de libro veinte (20) de Guatemala</p> <p>TIPO: Hangar</p> <p>PROPIETARIO: Estado de Guatemala</p> <p>UBICACIÓN FÍSICA: Aeropuerto Internacional La Aurora</p>	<p>NOMBRE: 17287669</p> <p>MIT: 17287669</p>		Q.1,600.09	Q.288,016.20
163	N-8	ÁREA DE HANGAR	10 años	DS-002-2016 7/1/2016	<p>FINCA: Bien inmueble urbano inscrito en el Registro General de la Propiedad de la Zona Central, al número doscientos veintiséis (226), folio ciento cincuenta (150) de libro veinte (20) de Guatemala</p> <p>TIPO: Hangar</p> <p>PROPIETARIO: Estado de Guatemala</p> <p>UBICACIÓN FÍSICA: Aeropuerto Internacional La Aurora</p>	<p>NOMBRE: 3818924-0</p> <p>MIT: 3818924-0</p>	AEROTRANSPORTES ESPECIALIZADOS, SOCIEDAD ANÓNIMA	Q.3,686.73	Q.442,407.60





164.	N-8A	ÁREA DE HANGAR	5 años	EP. 37, 04/12/2019, Notario ERI RAFAEL PALMA VALENZUELA	101.93m ² Bien inmueble urbano inscrito en el Registro General de la Propiedad de la Zona Central, al número doscientos veintiséis (226), folio ciento cincuenta (150) de libro veinte (20) de Guatemala	NOMBRE: NIT:	ELIDA ALBERTINA RAFAEL ROJAS DE CHACÓN 4885423-9	Q.913.29	Q.16.439.22
------	------	----------------	--------	---	--	-----------------	---	----------	-------------

The image shows a handwritten signature in blue ink. The signature is written over a circular official stamp. The stamp contains the text 'SECRETARÍA EJECUTIVA' at the top, 'DIRECCIÓN GENERAL DE REGISTRO Y TITULACIÓN' in the center, and 'DGAG' at the bottom. The signature is a cursive script that spans across the stamp and extends to the right.

ÁREA DE GASOLINERAS AILA

No.	HANGAR	MOTIVO DEL ARRENDAMIENTO Y USO	PLAZO	FECHA DE APROBACION DEL CONTRATO	CARACTERÍSTICAS DEL BIEN				ARRENDATARIO		RENTA MENSUAL	
					ÁREA	FINCA:	TIPO:	UBICACION FISICA:	PROPIETARIO:	NOMBRE:		NIT:
1	HNW-1	PUMA ENERGY, BAHAMAS, SOCIEDAD ANÓNIMA	CONTRATO DS-084-2015 01/07/2015	Finalizará 3 meses después de inicio de operaciones de la nueva terminal de combustible de conformidad con Licitación Pública Internacional que se realice	4275.42 M2	Bien inmueble urbano inscrito en el Registro General de la Propiedad de la Zona Central, al número doscientos veintiséis (226), folio ciento cincuenta (150) de libro veinte (20) de Guatemala	ÁREA DE COMBUSTIBLE	Estado de Guatemala	Aeropuerto Internacional La Aurora	PUMA ENERGY, BAHAMAS SOCIEDAD ANÓNIMA	545558-8	\$16,759.65
2	HNW-2	CHEVRON GUATEMALA INC.	DS-085-2015 01/07/2015	Finalizará 3 meses después de inicio de operaciones de la nueva terminal de combustible de conformidad con Licitación Pública Internacional que se realice	4562.68M2	Bien inmueble urbano inscrito en el Registro General de la Propiedad de la Zona Central, al número doscientos veintiséis (226), folio ciento cincuenta (150) de libro veinte (20) de Guatemala	ÁREA DE COMBUSTIBLE	Estado de Guatemala	Aeropuerto Internacional La Aurora	CHEVRON GUATEMALA INC.	32935-5	\$17,885.71
3	HNW-4	LIQUIDOS Y QUIMICOS, S.A.	DS-026-2015 22/04/2015 MODIFICACION MES DS-057-2015 05/06/2015 DS-029-2015 30/04/2015	Finalizará 3 meses después de inicio de operaciones de la nueva terminal de combustible de conformidad con Licitación Pública Internacional que se realice		Bien inmueble urbano inscrito en el Registro General de la Propiedad de la Zona Central, al número doscientos veintiséis (226), folio ciento cincuenta (150) de libro veinte (20) de Guatemala	ÁREA DE COMBUSTIBLE	Estado de Guatemala	Aeropuerto Internacional La Aurora	LIQUIDOS Y QUIMICOS, S.A.	485472-1	\$14,228.38

ÁREAS DADAS EN ARRENDAMIENTO PARA HANDLING (USO RAMPA)

No.	HANGAR	MOTIVO DEL ARRENDAMIENTO Y	PLAZO	FECHA DE APROBACION	CARACTERÍSTICAS DEL BIEN	ARRENDATARIO	VALOR MENSUAL	MONTO TOTAL DEL CONTRATO
1	SPE 2-98 area unicamente para rampa	EXPORTADORA DE CARDAMOMO Y CAFÉ, S.A.	15 años	CONTRATO No. 77-2011 08/11/2011	<p>UBICACIÓN FÍSICA: Bien inmueble urbano inscrito en el Registro General de la Propiedad de la Zona Central, al número doscientos veintiséis (226), folio ciento cincuenta (150) de libro veinte (20) de Guatemala</p> <p>FINCA: Rampa</p> <p>TIPO: Estado de Guatemala</p> <p>PROPIETARIO: Aeropuerto Internacional La Aurora</p>	EXPORTADORA DE CARDAMOMO Y CAFÉ, S.A.	Q.491.55	Q.88,479.00
2	FN-1-25 Y STP-1-1050	AVIASERVICIOS, SA.	5 años	CONTRATO No. DS-059-2015 8/6/2015	<p>FINCA: Bien inmueble urbano inscrito en el Registro General de la Propiedad de la Zona Central, al número doscientos veintiséis (226), folio ciento cincuenta (150) de libro veinte (20) de Guatemala</p> <p>TIPO: Rampa, Oficinas y Bodega</p> <p>PROPIETARIO: Estado de Guatemala</p> <p>UBICACIÓN FÍSICA: Aeropuerto Internacional La Aurora</p>	AVIASERVICIOS, SA.	Q.76,570.82	Q.4,594,249.20
3	STP-2	LAATS, S.A.	15 AÑOS	EP No. 41 02/09/2019 Notario Joel Chomel Chavez Gramajo	<p>FINCA: Bien inmueble urbano inscrito en el Registro General de la Propiedad de la Zona Central, al número doscientos veintiséis (226), folio ciento cincuenta (150) de libro veinte (20) de Guatemala</p> <p>TIPO: Rampa</p> <p>PROPIETARIO: Estado de Guatemala</p> <p>UBICACIÓN FÍSICA: Aeropuerto Internacional La Aurora</p>	LAATS, S.A.	Q.8,064.00	Q.1,451,520.00



4	FN-1-14 Y STP-3-1178	SERVICIOS AEREOS GUATEMALTECOS S. A.	10 años	CONTRATO No. DS- 006-2016 11/1/2016	FINCA: TIPO: PROPIETARIO: UBICACIÓN FÍSICA:	Bien inmueble urbano inscrito en el Registro General de la Propiedad de la Zona Central, al número doscientos veintiséis (226), folio ciento cincuenta (150) de libro veinte (20) de Guatemala	NOMBRE: NIT:	SERVICIOS AEREOS GUATEMALTEC OS S. A.	Q.41,555.47	Q.4,986,656.40
						Rampa, Oficina y Bodega	7216831			
						Estado de Guatemala				
						Aeropuerto Internacional La Aurora				
5	STP-4	COMPANÍA PANAMEÑA DE AVIACIÓN, S.A.	2 años	CONTRATO No. DS- 038-2019 15/07/2019	FINCA: TIPO: PROPIETARIO: UBICACIÓN FÍSICA:	Bien inmueble urbano inscrito en el Registro General de la Propiedad de la Zona Central, al número doscientos veintiséis (226), folio ciento cincuenta (150) de libro veinte (20) de Guatemala	NOMBRE: NIT:	COMPANÍA PANAMEÑA DE AVIACIÓN, S.A.	Q.18,800.00	Q.403,200.00
						Rampa	345722-2			
						Estado de Guatemala				
						Aeropuerto Internacional La Aurora				



6	FN-1-26-AI-2-26 Y STP-50-TAG	TRANSPORTES AEREOS GUATEMALTECOS, S.A.	5 años	CONTRATO ADMINISTRATIVO No. 001-2014 13/2/2014	FINCA: TIPO: PROPIETARIO: UBICACIÓN FISICA:	<p>Bien inmueble urbano inscrito en el Registro General de la Propiedad de la Zona Central, al número doscientos veintiséis (226), folio ciento cincuenta (150) de libro veinte (20) de Guatemala</p> <p>Rampa, Oficina y Bodega</p> <p>Estado de Guatemala</p> <p>Aeropuerto Internacional La Aurora</p>	<p>NOMBRE: NIT:</p> <p>TRANSPORTES AEREOS GUATEMALTECOS, S.A. 527303K</p>	Q.6,035.46	Q.362,127.60
7	HNW-10	SAG	5 años	EP. NO. 11 06/02/2020 Notario Jose Arturo Pellecer Arellano	FINCA: TIPO: PROPIETARIO: UBICACIÓN FISICA:	<p>Bien inmueble urbano inscrito en el Registro General de la Propiedad de la Zona Central, al número doscientos veintiséis (226), folio ciento cincuenta (150) de libro veinte (20) de Guatemala</p> <p>Equipo de Servicios en Tierra</p> <p>Estado de Guatemala</p> <p>Aeropuerto Internacional La Aurora</p>	<p>NOMBRE: NIT:</p>	Q.2,620.00	Q.31,440.00
8	HNW-12	LAATS, S.A.	10 años	Escritura Pública No. 1, de fecha 20/02/2019, ante el Notario Roberto Carlos Garcia Solares	FINCA: TIPO: PROPIETARIO: UBICACIÓN FISICA:	<p>Bien inmueble urbano inscrito en el Registro General de la Propiedad de la Zona Central, al número doscientos veintiséis (226), folio ciento cincuenta (150) de libro veinte (20) de Guatemala</p> <p>Bodega y taller</p> <p>Estado de Guatemala</p> <p>Aeropuerto Internacional La Aurora</p>	<p>NOMBRE: NIT:</p> <p>LAATS, S.A. 7216831</p>	Q.8,736.00	Q.1,046,320.00
9		LAATS, S.A.	10 años	Escritura Pública No. 10, de fecha 03/07/2019, ante el Notario Joel Olonel Gramajo Aguirre	FINCA: TIPO: PROPIETARIO: UBICACIÓN FISICA:	<p>Bien inmueble urbano inscrito en el Registro General de la Propiedad de la Zona Central, al número doscientos veintiséis (226), folio ciento cincuenta (150) de libro veinte (20) de Guatemala</p> <p>Bodega y taller</p> <p>Estado de Guatemala</p> <p>Aeropuerto Internacional La Aurora</p>	<p>NOMBRE: NIT:</p> <p>LAATS, S.A. 7216831</p>	Q.3,225.60	Q.387,072.00



ÁREAS DADAS EN ARRENDAMIENTO AEROPUERTO INTERNACIONAL MUNDO MAYA							ARRENDATARIO		VALOR MENSUAL	MONTO TOTAL DEL CONTRATO
No.	NOMENCLATURA DEL AREA	MOTIVO DEL ARRENDAMIENTO Y USO	PLAZO	FECHA DE APROBACION DEL CONTRATO	CARACTERISTICAS DEL BIEN					
1	MM-OF-07, MM-OF-08	TRANSPORTES AEREOS GUATEMALTECOS, SOCIEDAD ANONIMA	15 años	DS-078-2014, de fecha 7/10/2014	UBICACIÓN FISICA: Bien inmueble urbano inscrito en el Registro General de la Propiedad de la Zona Central, al número doscientos veintiséis (226), folio ciento cincuenta (150) de libro veinte (20) de Guatemala	FINCA: LOCAL COMERCIAL, CUANTERS TIPO: Estado de Guatemala PROPIETARIO:	NOMBRE: 527303-K NIT:	TRANSPORTES AEREOS GUATEMALTECOS, SOCIEDAD ANONIMA	Q.4128.17	Q.743,070.60
2	MM-OF-06	TROPIC AIR LIMITED	15 años	DS-093-2014, de fecha 11/11/2014	UBICACIÓN FISICA: Bien inmueble urbano inscrito en el Registro General de la Propiedad de la Zona Central, al número doscientos veintiséis (226), folio ciento cincuenta (150) de libro veinte (20) de Guatemala	FINCA: LOCAL COMERCIAL TIPO: Estado de Guatemala PROPIETARIO: Aeropuerto Internacional La Aurora	NOMBRE: 7418610-3 NIT:	AYAU CALLAWAY Y COMPANIA LIMITADA	Q.2,074.74	Q.373,453.52
3	MM-OF-09	AYAU CALLAWAY Y COMPANIA LIMITADA	15 años	DS-002-2015, de fecha 16/11/2015	UBICACIÓN FISICA: Bien inmueble urbano inscrito en el Registro General de la Propiedad de la Zona Central, al número doscientos veintiséis (226), folio ciento cincuenta (150) de libro veinte (20) de Guatemala	FINCA: LOCAL COMERCIAL TIPO: Estado de Guatemala PROPIETARIO: Aeropuerto Internacional La Aurora	NOMBRE: 32015-3 NIT:	AEROPETROL, SOCIEDAD ANONIMA	Q.2,025.00	Q.364,500.00
4	Área de Combustible	AEROPETROL, SOCIEDAD ANONIMA	5 años	EP 39 5/12/2016 Zujael Guadalupe Casellanos García MODIFICACION EP No. 68 28/08/2017 Ana Cristina Barbier Figueroa	UBICACIÓN FISICA: Bien inmueble urbano inscrito en el Registro General de la Propiedad de la Zona Central, al número doscientos veintiséis (226), folio ciento cincuenta (150) de libro veinte (20) de Guatemala	FINCA: AREA COMBUSTIBLE TIPO: Estado de Guatemala PROPIETARIO: Aeropuerto Internacional La Aurora	NOMBRE: 94421463 NIT:	AMATECA SOCIEDAD ANONIMA	Q.7,526.40	Q.451,584.00



No.	NOMENCLATURA DEL AREA	MOTIVO DEL ARRENDAMIENTO Y USO	PLAZO	FECHA DE APROBACION DEL AREA EN PROCESO DE SUSCRIPCION CONTRATO	CARACTERÍSTICAS DEL BIEN			ARRENDATARIO		VALOR MENSUAL	MONTO TOTAL DEL CONTRATO	
					UBICACIÓN FÍSICA:	FINCA:	TIPO:	UBICACIÓN FÍSICA:	FINCA:			TIPO:
5	MM-BO-01, MM-OF-02, MM-OF-03, MM-OF-04	AVIATECA, SOCIEDAD ANÓNIMA	5 años	EP. No. 8, de fecha 06/07/2018, ante los oficios de la Notaria Dolores Ana Lucia Prado García	Finca: LOCAL COMERCIAL Estado de Guatemala Aeropuerto Internacional La Aurora Propiedad de la Zona Central, al número doscientos veintiséis (226), folio ciento cincuenta (150) de libro veinte (20) de Guatemala	Finca: LOCALES COMERCIALES Estado de Guatemala Aeropuerto Internacional La Aurora	Finca: Bien inmueble urbano inscrito en el Registro General de la Propiedad de la Zona Central, al número doscientos veintiséis (226), folio ciento cincuenta (150) de libro veinte (20) de Guatemala	Finca: LOCALES COMERCIALES Estado de Guatemala	Finca: Bien inmueble urbano inscrito en el Registro General de la Propiedad de la Zona Central, al número doscientos veintiséis (226), folio ciento cincuenta (150) de libro veinte (20) de Guatemala	Q.5,659.36	Q.339,561.16	
6	LOCALES 8, 9 y 10	KAREN MARIBEL MUÑIZ MARTINEZ	5 años	EP. No. 32, de fecha 07/05/2019, ante los oficios del Notario Carlos Humberto Echeverría Guzmán	Finca: LOCAL COMERCIAL Estado de Guatemala	Finca: LOCALES COMERCIALES Estado de Guatemala	Finca: Bien inmueble urbano inscrito en el Registro General de la Propiedad de la Zona Central, al número doscientos veintiséis (226), folio ciento cincuenta (150) de libro veinte (20) de Guatemala	Finca: LOCALES COMERCIALES Estado de Guatemala	Finca: Bien inmueble urbano inscrito en el Registro General de la Propiedad de la Zona Central, al número doscientos veintiséis (226), folio ciento cincuenta (150) de libro veinte (20) de Guatemala	Q.792.96	Q.47,577.60	
7	AC-MM-9	ACTIVIDADES TURISTICAS, S.A.	5 años	EP. No. 32, de fecha 07/05/2019, ante los oficios del Notario Carlos Humberto Echeverría Guzmán	Finca: LOCAL COMERCIAL Estado de Guatemala	Finca: LOCALES COMERCIALES Estado de Guatemala	Finca: Bien inmueble urbano inscrito en el Registro General de la Propiedad de la Zona Central, al número doscientos veintiséis (226), folio ciento cincuenta (150) de libro veinte (20) de Guatemala	Finca: LOCALES COMERCIALES Estado de Guatemala	Finca: Bien inmueble urbano inscrito en el Registro General de la Propiedad de la Zona Central, al número doscientos veintiséis (226), folio ciento cincuenta (150) de libro veinte (20) de Guatemala	Q.792.96	Q.47,577.60	
ÁREAS DADAS EN ARRENDAMIENTO AERÓDROMO DE QUEZALTENANGO												
No.	NOMENCLATURA DEL AREA	MOTIVO DEL ARRENDAMIENTO Y USO	PLAZO	FECHA DE APROBACION DEL AREA EN PROCESO DE SUSCRIPCION CONTRATO	UBICACIÓN FÍSICA:	FINCA:	TIPO:	UBICACIÓN FÍSICA:	FINCA:	TIPO:	NOMBRE:	NIT:
1	HQ-1-2 Quetzaltenango	CARLOS ENRIQUE PAC SUM, AREA USO HANGAR		ÁREA EN PROCESO DE SUSCRIPCION CONTRATO	Aeródromo Quetzaltenango	HANGAR	Estado de Guatemala	Aeródromo Quetzaltenango	Aeródromo Quetzaltenango	HANGAR	CARLOS ENRIQUE PAC	
2	HQ-1 Quetzaltenango	IGLESIA AGUA VIVA, AREA USO HANGAR		ÁREA EN PROCESO DE SUSCRIPCION CONTRATO	Aeródromo Quetzaltenango	HANGAR	Estado de Guatemala	Aeródromo Quetzaltenango	Aeródromo Quetzaltenango	IGLESIA AGUA VIVA, AREA USO HANGAR		
3	HQ-7 Quetzaltenango	RABI RABI MEJIA OVALLE USO HANGAR	2 años	CONTRATO ADMINISTRATIVO DS-31-2021 DE FECHA 11/10/2021	Aeródromo Quetzaltenango	HANGAR	Estado de Guatemala	Aeródromo Quetzaltenango	Aeródromo Quetzaltenango	RABI RABI MEJIA	Q. 2,240.00	Q. 53,760.00

ÁREAS DADAS EN ARRENDAMIENTO AERÓDROMO DE HUEHUETENANGO

No.	NOMENCLATURA DEL AREA	MOTIVO DEL ARRENDAMIENTO Y USO	PLAZO	FECHA DE APROBACION DEL CONTRATO	CARACTERÍSTICAS DEL BIEN			ARRENDATARIO		VALOR MENSUAL	MONTO TOTAL DEL CONTRATO
					UBICACIÓN FÍSICA:	FINCA:	TIPO:	PROPIETARIO:	NOMBRE:		
1	CHT-1	Helicópteros de Guatemala, S.A.	2 años	CONTRATO ADMITIVO. DS-24-2019. DE FECHA 08/05/2019	Aeródromo Huehuetenango	Hangar	Estado de Guatemala	JORGE ROBERTO GRANADOS AMBROSY	5326168	Q.258.24	Q.6,197.76
2	H-HT-1	JORGE ROBERTO GRANADOS AMBROSY	2 años	CONTRATO ADMINISTRATIVO No. DS-21-2019. de fecha 24/04/2019	Aeródromo Huehuetenango	Hangar	Estado de Guatemala	JORGE ROBERTO GRANADOS AMBROSY	39837106	Q.2,350.00	Q.56,400.00

ÁREAS DADAS EN ARRENDAMIENTO AERÓDROMO DE CHIQUIMULA

No.	NOMENCLATURA DEL AREA	MOTIVO DEL ARRENDAMIENTO Y USO	PLAZO	FECHA DE APROBACION DEL CONTRATO	CARACTERÍSTICAS DEL BIEN			ARRENDATARIO		VALOR MENSUAL	MONTO TOTAL DEL CONTRATO
					UBICACIÓN FÍSICA:	FINCA:	TIPO:	PROPIETARIO:	NOMBRE:		
1	Hangar 2 Chiquimula	CENTRAL FLYING, S.A.	5 años	Escritura Pública No. 17. de fecha 02/08/2018, ante Notaria Patricia María Pineda Anzueto	Aeródromo Chiquimula	Hangar	Estado de Guatemala	CENTRAL FLYING, S.A.	67481345	Q.424.80	Q.25,488.00
2	H-1-CH Rampa del Aeródromo de Chiquimula	JOEL QUIJADA CASTRO	18 meses	EP No. 112. de fecha 26/10/2017	Aeródromo Chiquimula	Hangar	Estado de Guatemala	JOEL QUIJADA CASTRO	3895386	Q.882.00	Q.15,876.00
3	HES-01 ESQUIPULAS, CHIQUIMULA	SILVER INVESTMENTS, S.A.	15 AÑOS	EP No. 8 de fecha 14/04/2021, ante el Notario Mario Isaac Acevedo Ramirez	Aeródromo Chiquimula	Hangar	Estado de Guatemala	SILVER INVESTMENTS, S.A.	109229940	Q.905.52	Q.162,993.60
4		ALIN RODOLFO SANABRIA ESPINALES	5 AÑOS	EP No. 8 de fecha 23/04/2019	Aeródromo Chiquimula	Hangar	Estado de Guatemala	ALIN RODOLFO SANABRIA ESPINALES	37184148	Q.274.35	Q.16,461.00

Handwritten signature in blue ink over a circular official stamp. The stamp contains the text 'PROCURADURÍA JURÍDICA' and 'DGAC'.

ÁREAS DADAS EN ARRENDAMIENTO AERÓDROMO DE PUERTO BARRIOS

No.	NOMENCLATURA DEL AREA	MOTIVO DEL ARRENDAMIENTO Y USO	PLAZO	FECHA DE APROBACION DEL CONTRATO	CARACTERÍSTICAS DEL BIEN	ARRENDATARIO	VALOR MIENSUAL	MONTO TOTAL DEL CONTRATO
1	PUERTO BARRIOS OF-1	TRANSPORTES AÉREOS GUATEMALTECOS, SOCIEDAD ANÓNIMA	18 meses	EP No. 224 06/11/2017 Notaria Flor de María Itegar Romero	UBICACIÓN FÍSICA: AERÓDROMO DE PUERTO BARRIOS, IZABAL FINCA: TIPO:	TRANSPORTES AÉREOS GUATEMALTECOS, SOCIEDAD ANÓNIMA NOMBRE: NIT: 527303K	Q.2.262.76	Q.40,729.68
2	PUERTO BARRIOS CA-1	NIDIA CAROLA HERNÁNDEZ RIVERA DE MARTÍNEZ	5 años	EP. No. , de fecha 24/07/2018, ante los oficios de la Notaria Dolores Ana Lucía Prato García	PROPIETARIO: AERÓDROMO DE PUERTO BARRIOS, IZABAL UBICACIÓN FÍSICA: Local Comercial FINCA: TIPO:	NIDIA CAROLA HERNÁNDEZ NOMBRE: NIT: 39837106	Q.572.74	Q.30,764.40

